

# 資料編

資料 1 : 地質調査結果

資料 2 : 朝霞市クリーンセンター内の動線及び資源物等の配置



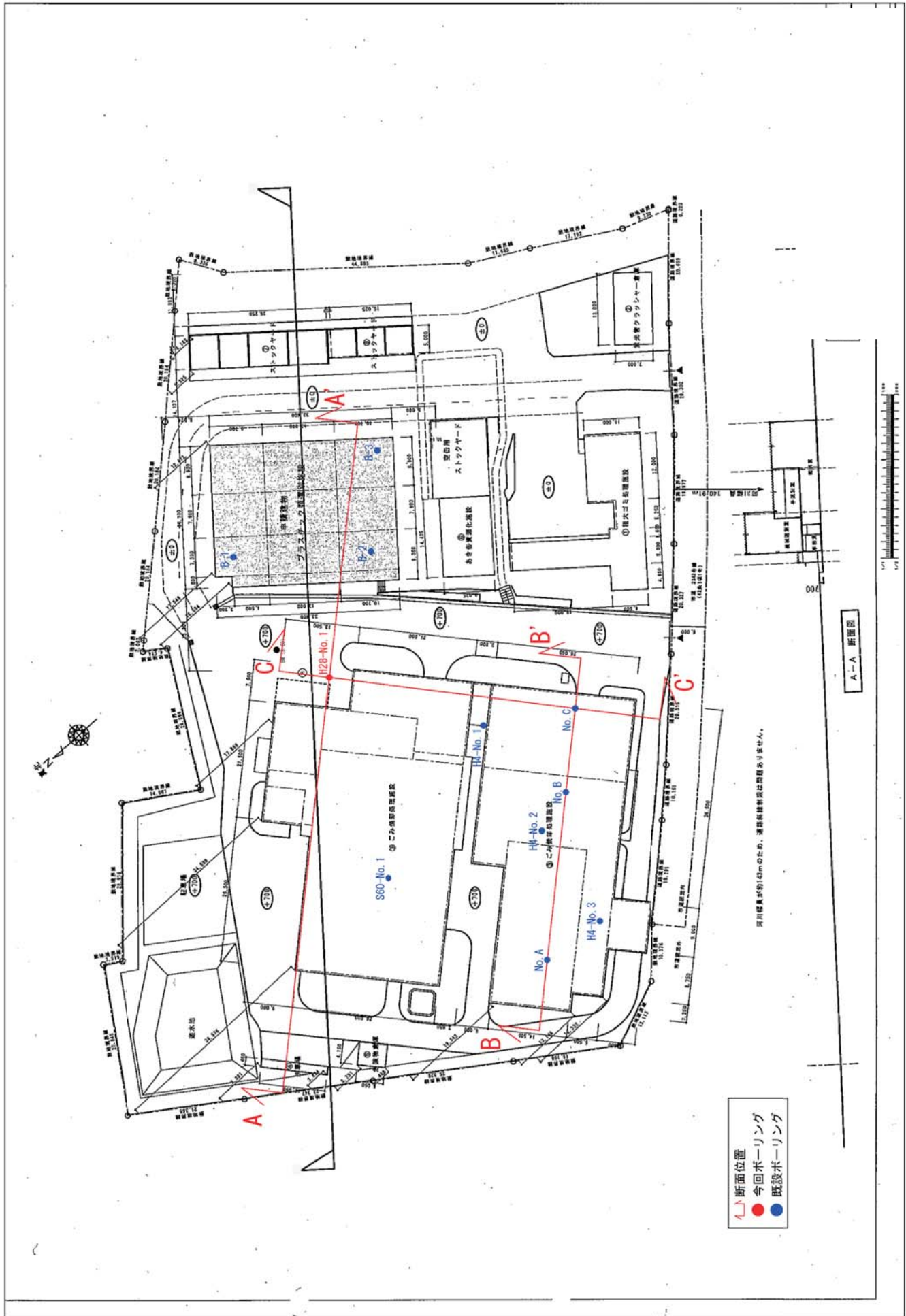
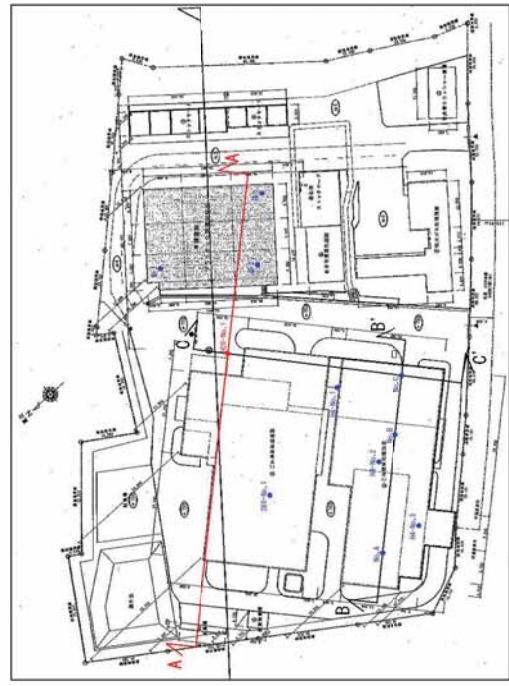
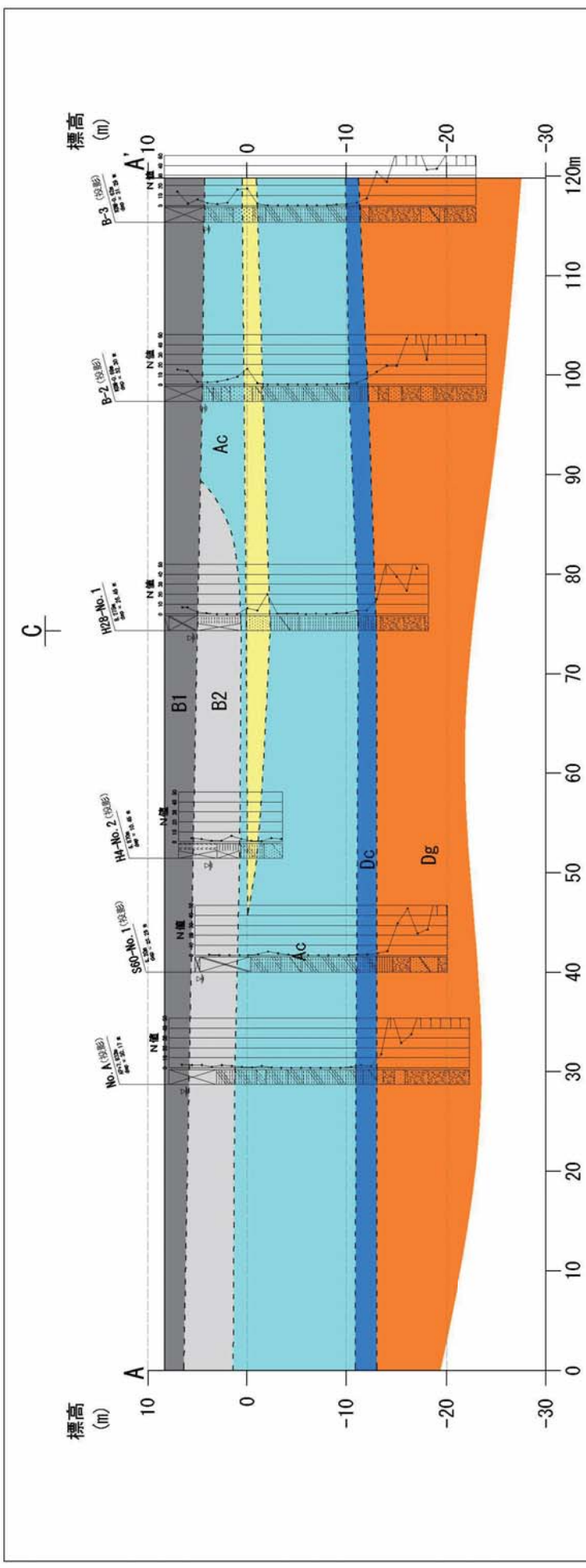


図1 平面位置図



時代	地質区分	主な土質	地質記号
第四紀	埋土層	上部埋土 下部埋土	B1 B2
	沖積世	砂質土層 粘性土層	As Ac
第四紀	沖積世	砂質シルト シルト	Dc
	洪積世	粘性土層 シルト質粘土 砂礫層	Dg

図2 断面図 (A-A'断面)

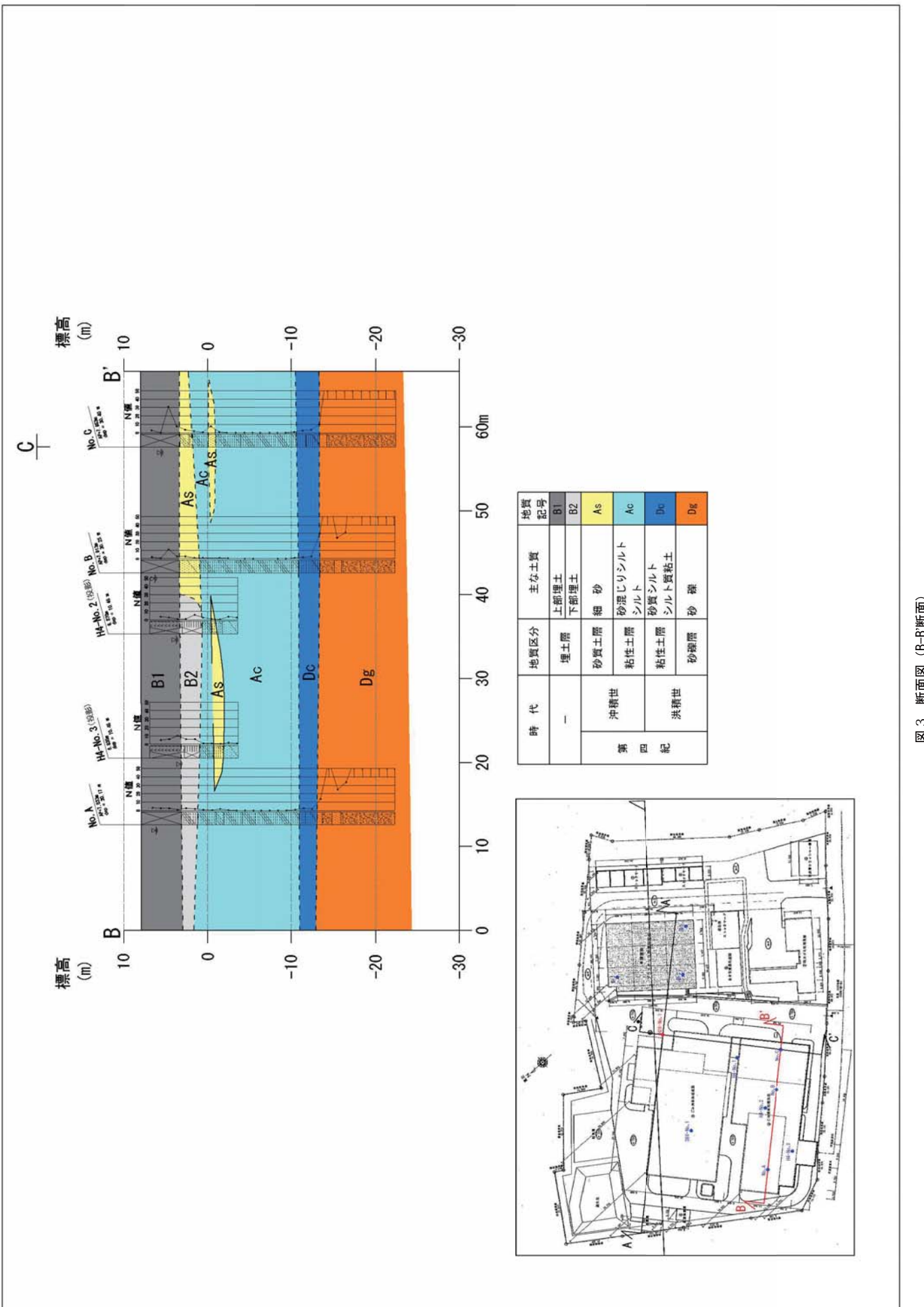
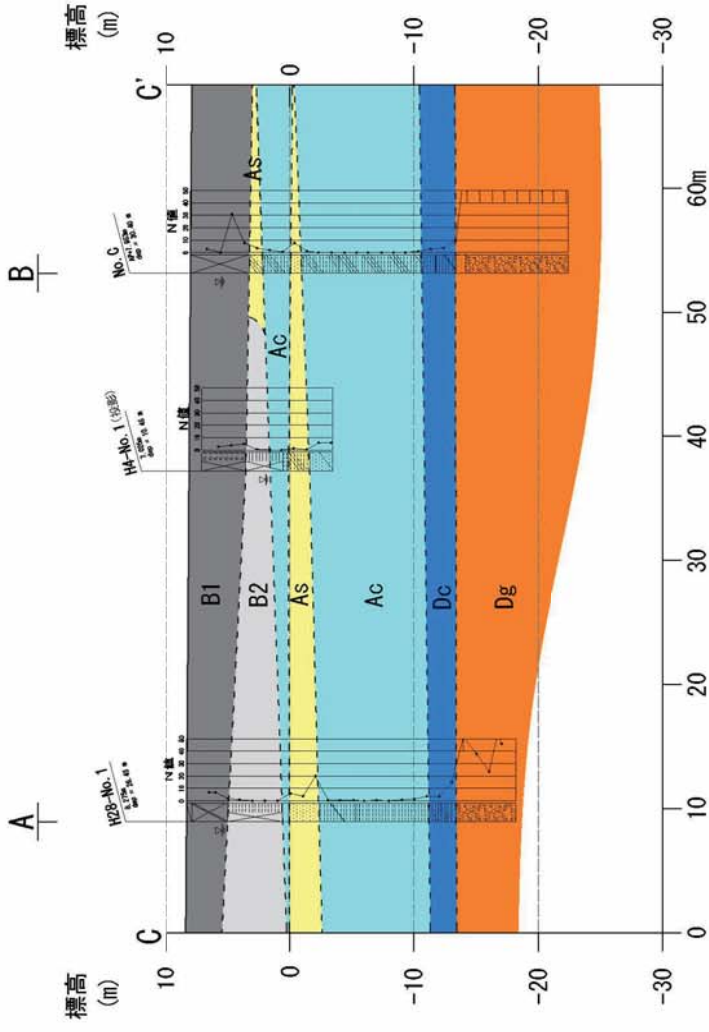


図3 断面図 (B-B断面)



時代	地質区分	主な土質	地質記号
第四紀	埋土層	上部埋土 下部埋土	B1 B2
	沖積世	砂質土層 細砂	As
第四紀	沖積世	砂混じりシルト シルト	Ac
	沖積世	砂質シルト シルト質粘土	Dc
	沖積世	砂礫層 砂礫	Dg

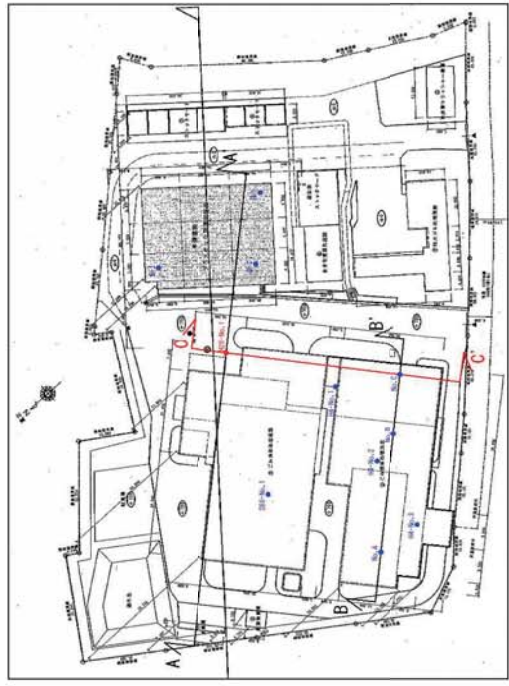


図 4 断面図 (C-C断面)

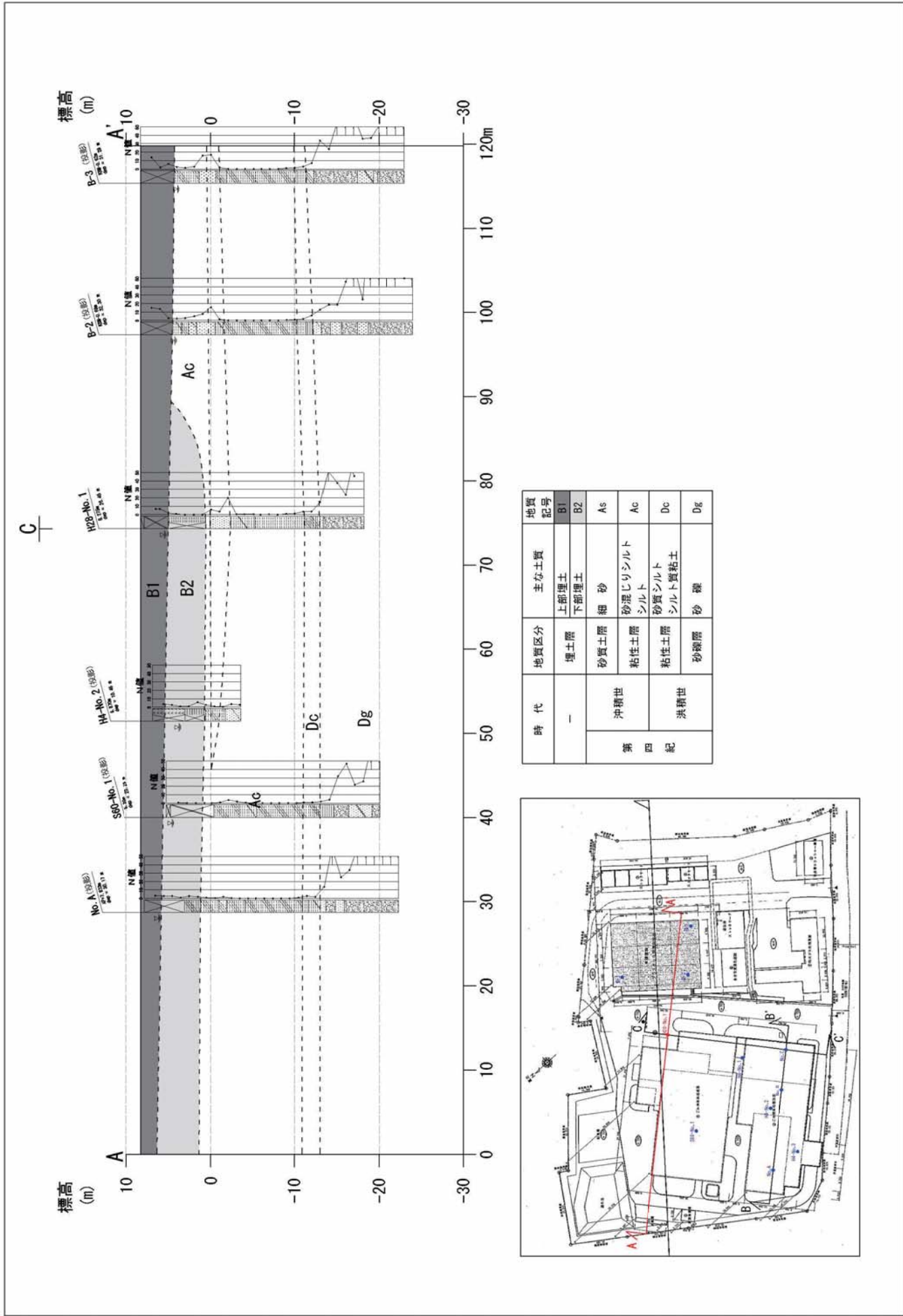


図5 埋設廃棄物の深度分布 (A-A断面)

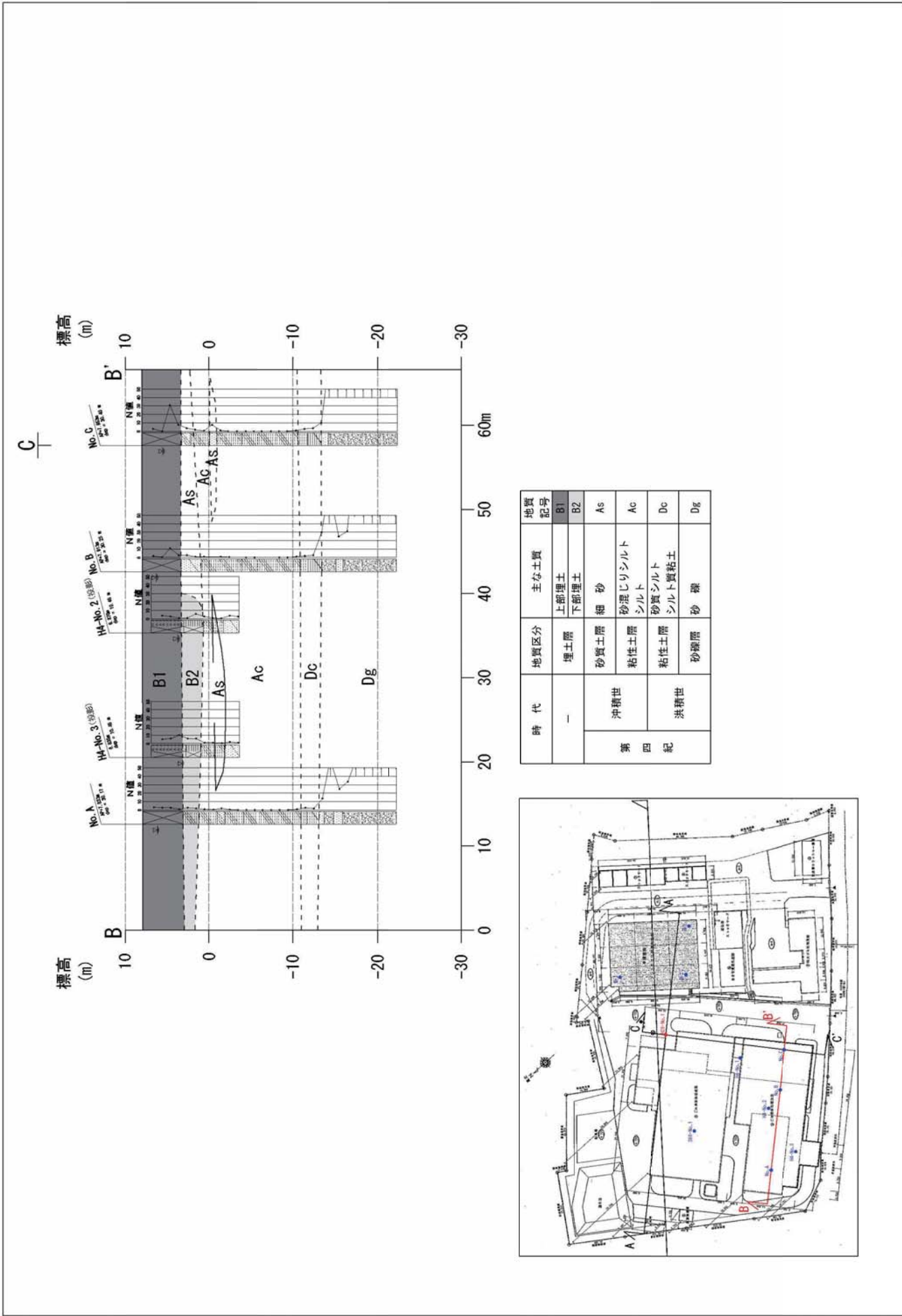


図 6 埋設廃棄物の深度分布 (B-B'断面)



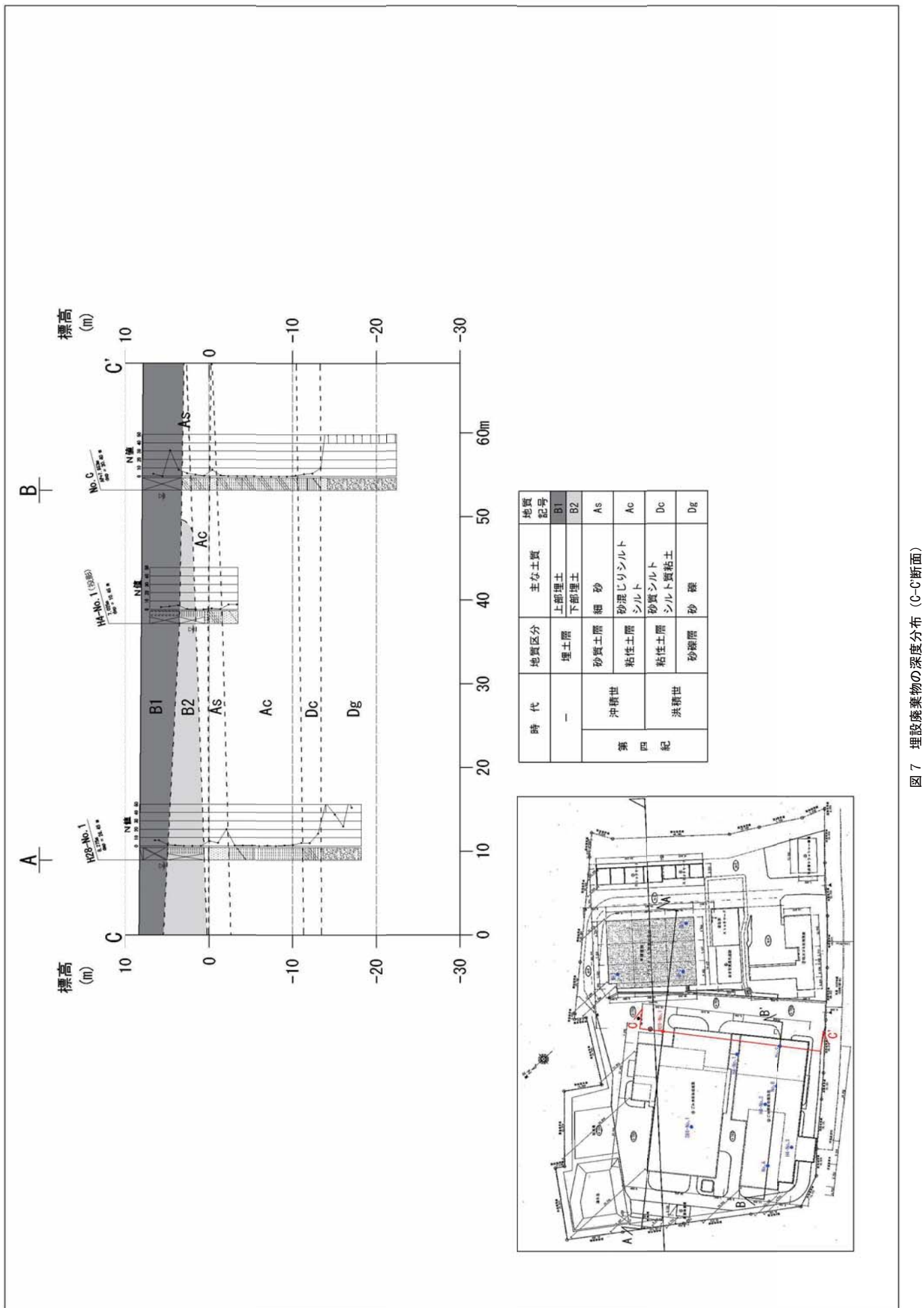
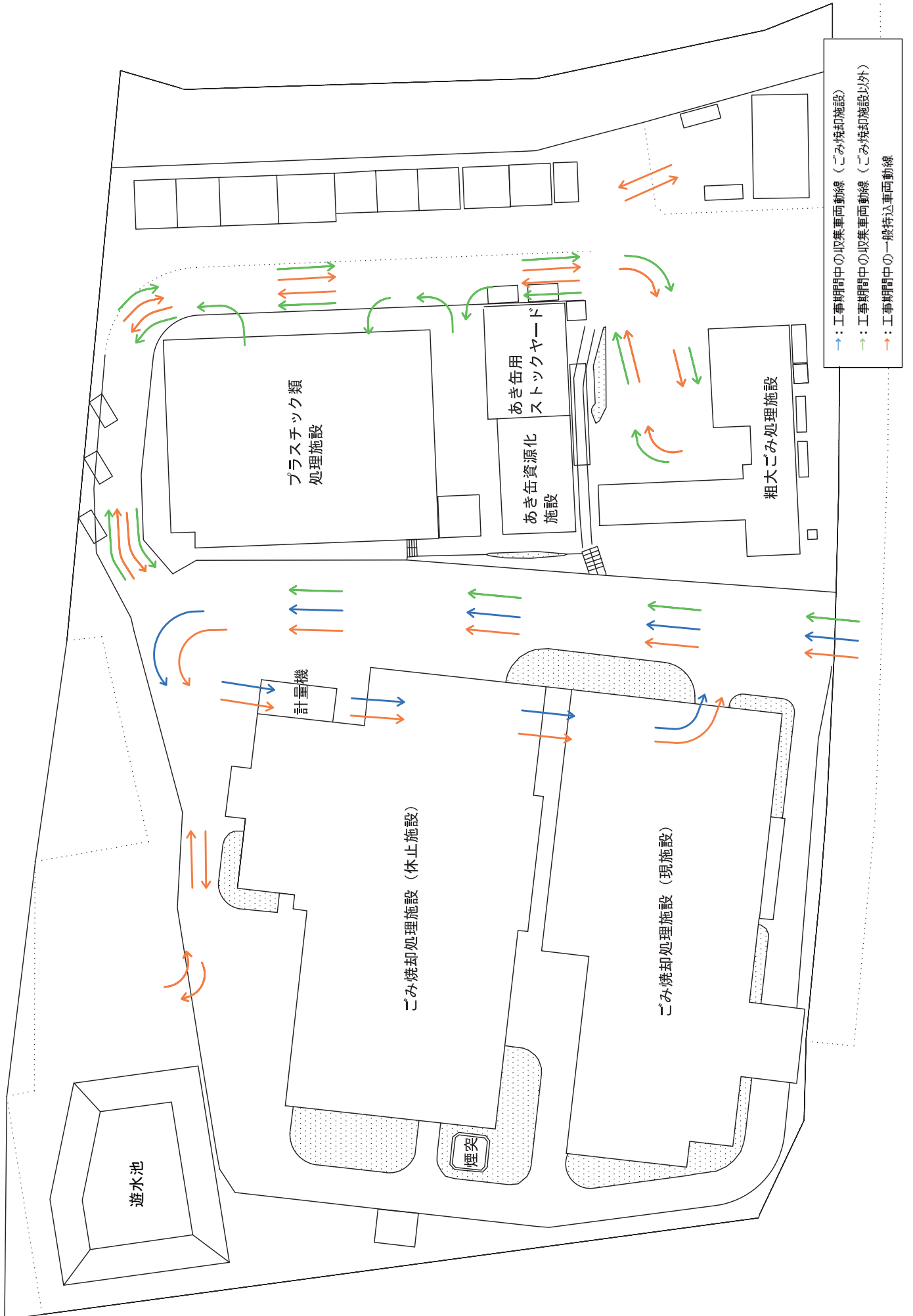


図7 埋設廃棄物の深度分布 (C-C'断面)



# 保管場所一覧

