朝霞市 水害ハザードマップ

【荒川・入間川・新河岸川流域（黒目川含む）】 令和５年８月発行

水害ハザードマップについて

このハザードマップは、荒川、入間川、新河岸川流域（黒目川含む）のいずれかが氾濫した場合に発生する、最大の浸水予想（最大エリアと最大浸水深）をマップにしたものです。

もととした浸水想定区域図・水害リスク情報図は、**1/1000年確率以上の想定最大規模降雨**に伴う洪水により河川が氾濫した場合の浸水の状況をシミュレーションにより予測した以下のものです。

・荒川浸水想定区域図（荒川上流河川事務所・荒川下流河川事務所：平成28年5月30日指定） ― 想定最大規模降雨　荒川流域の72時間総雨量632mm
・入間川浸水想定区域図（荒川上流河川事務所：令和元年6月20日指定） ― 想定最大規模降雨 入間川流域の72時間総雨量740mm
・新河岸川流域浸水想定区域図・水害リスク情報図（埼玉県：令和2年5月26日） ― 新河岸川流域の48時間総雨量746mm

※シミュレーションの実施にあたっては、支川の決壊による氾濫、シミュレーションの前提となる降雨を超える規模の降雨による氾濫、内水による氾濫等を考慮していませんので、この洪水浸水想定区域に指定されていない区域においても浸水が発生する場合や、想定される水深が実際の浸水深と異なる場合があるため注意が必要です。

浸水深の想定と目安

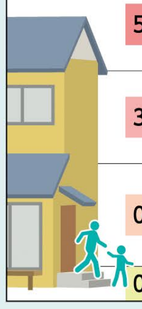

10.0m～20.0m未満	2階建ての家屋が水没する程度
※市内にはこのランクは想定されていません。	
5.0m～10.0m未満	2階の天井以上まで浸水する程度
3.0m～5.0m未満	1階の天井から2階の天井近くまで浸水する程度
0.5m～3.0m未満	1階の床上から1階の天井まで浸水する程度
0m～0.5m未満	1階の床下まで浸水する程度

凡例

◎	市役所
○	市役所支所・出張所
消防署・消防分署	
⊗	警察署・交番
都県境界	
市町境界	
区境界	
JR線	
私鉄線	
アンダーパス（浸水時危険箇所）	

土砂災害

土砂災害警戒区域	
土砂災害特別警戒区域	

Web版洪水ハザードマップ

パソコンやスマートフォンから利用できます。
浸水想定区域、浸水シミュレーション、避難所などの防災情報が確認できます。

高層階にお住まいの方

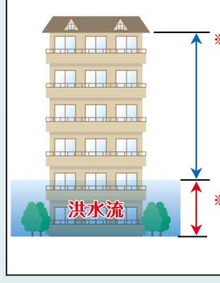

※マンションなどの高層階にお住まいの方は、避難場所へ行かなくても安全と考えられます。ただし、長期化するおそれがある場合は、避難所へ避難してください。

※上の階や、避難場所へ避難してください。

家屋倒壊等氾濫想定区域

家屋倒壊等氾濫想定区域（氾濫流）

堤防が決壊し、河川から流れ込む水の力により、家屋が流失・倒壊するおそれのある区域です。この区域の住民の方は、早めの立退き避難が必要です。

家屋倒壊等氾濫想定区域（河岸侵食）

河川の激しい流れにより河岸が削られ土地が流出し、家屋が流失・倒壊するおそれのある区域です。この区域の住民の方は、早めの立退き避難が必要です。

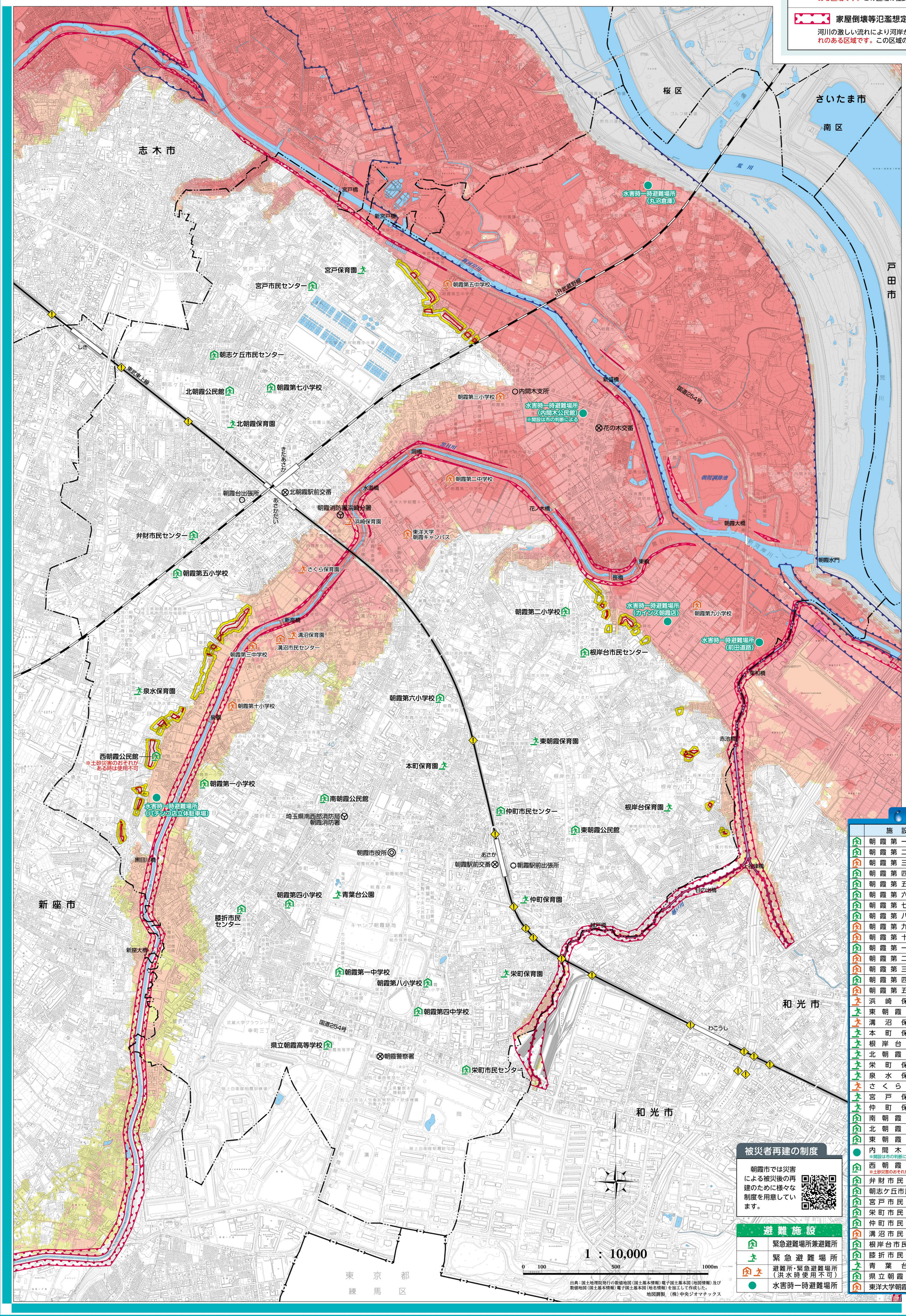

出典：国土地理院発行の数値地図（国土基本情報）電子国土基本図（地図情報）及び数値地図（国土基本情報）電子国土基本図（地名情報）を加工して作成した。
地図調製　（株）中央ジオマチックス

【荒川・入間川】浸水想定区域図

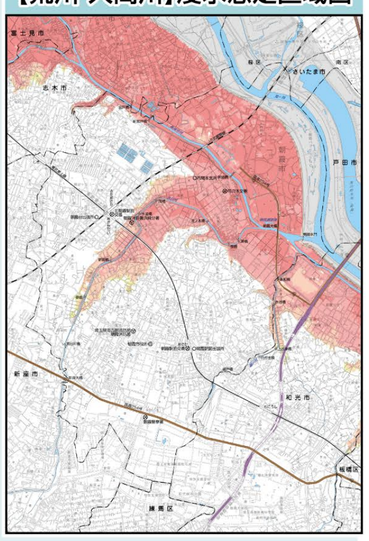

【新河岸川】浸水想定区域図

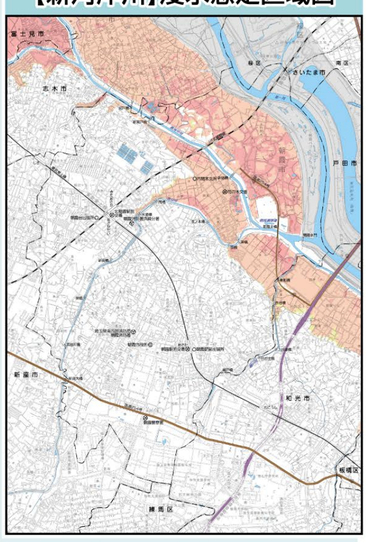

【黒目川】浸水想定区域図

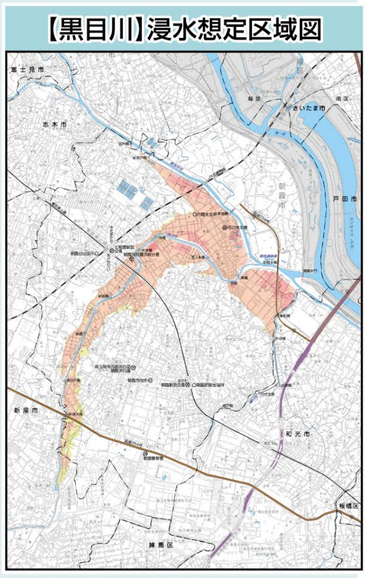

指定避難場所一覧

	施設名	所在地	電話（048）
緊急避難場所兼避難所	朝霞第一小学校	膝折町4-11-7	461-0052
緊急避難場所兼避難所	朝霞第二小学校	岡3-16-13	461-0042
避難所・緊急避難場所（洪水時使用不可）	朝霞第三小学校	大字浜崎230	471-1630
緊急避難場所兼避難所	朝霞第四小学校	幸町1-6-9	461-0363
緊急避難場所兼避難所	朝霞第五小学校	泉水3-16-1	462-0455
緊急避難場所兼避難所	朝霞第六小学校	本町1-25-1	461-0410
緊急避難場所兼避難所	朝霞第七小学校	北原2-6-1	472-9172
緊急避難場所兼避難所	朝霞第八小学校	栄町5-1-41	465-8381
避難所・緊急避難場所（洪水時使用不可）	朝霞第九小学校	大字台295	466-4481
避難所・緊急避難場所（洪水時使用不可）	朝霞第十小学校	大字溝沼828-1	469-5443
緊急避難場所兼避難所	朝霞第一中学校	大字膝折2-31	461-0076
避難所・緊急避難場所（洪水時使用不可）	朝霞第二中学校	大字岡199	461-6540
避難所・緊急避難場所（洪水時使用不可）	朝霞第三中学校	大字溝沼1043-1	464-7575
緊急避難場所兼避難所	朝霞第四中学校	栄町5-1-60	466-4711
避難所・緊急避難場所（洪水時使用不可）	朝霞第五中学校	大字宮戸1580	471-2236
緊急避難場所	浜崎保育園	大字浜崎662-1	471-0394
緊急避難場所	東朝霞保育園	根岸台1-5-27	461-6011
緊急避難場所	溝沼保育園	溝沼7-13-11	463-7165
緊急避難場所	本町保育園	本町1-20-4	464-3750
緊急避難場所	根岸台保育園	根岸台8-2-41	464-8710
緊急避難場所	北朝霞保育園	朝志ケ丘1-3-26	474-2530
緊急避難場所	栄町保育園	栄町1-5-43	465-3811
緊急避難場所	泉水保育園	泉水2-12-11	465-9625
緊急避難場所	さくら保育園	大字溝沼435-1	469-7061
緊急避難場所	宮戸保育園	宮戸4-6-2	486-5562
緊急避難場所	仲町保育園	仲町2-4-31	450-7707
緊急避難場所兼避難所	南朝霞公民館	溝沼1-5-24	461-0163
緊急避難場所兼避難所	北朝霞公民館	朝志ケ丘1-4-1	473-0558
緊急避難場所兼避難所	東朝霞公民館	根岸台6-8-45	463-9211
水害時一時避難場所	内間木公民館 ※開設は市の判断による	田島2-18-47	456-1055
緊急避難場所兼避難所	西朝霞公民館 ※土砂災害のおそれがある時は使用不可	膝折町4-19-1	462-1411
緊急避難場所兼避難所	弁財市民センター	西弁財2-2-3	467-1616
緊急避難場所兼避難所	朝志ケ丘市民センター	朝志ケ丘3-8-16	476-5755
緊急避難場所兼避難所	宮戸市民センター	宮戸1-2-60	472-2134
緊急避難場所兼避難所	栄町市民センター	栄町4-4-26	466-6515
緊急避難場所兼避難所	仲町市民センター	仲町1-2-16	464-6810
避難所・緊急避難場所（洪水時使用不可）	溝沼市民センター	大字溝沼1057-3	461-8885
緊急避難場所兼避難所	根岸台市民センター	根岸台2-15-12	450-1801
緊急避難場所兼避難所	膝折市民センター	膝折町1-7-40	462-4531
緊急避難場所	青葉台公園	大字膝折2-30	463-1333
緊急避難場所兼避難所	県立朝霞高等学校	幸町3-13-65	465-1010
緊急避難場所兼避難所	東洋大学朝霞キャンパス	大字岡48-1	468-6601

被災者再建の制度

朝霞市では災害による被災後の再建のために様々な制度を用意しています。

避難施設

緊急避難場所兼避難所	
緊急避難場所	
避難所・緊急避難場所（洪水時使用不可）	
水害時一時避難場所	