

武蔵野台地の地形の襞（ひだ）に織り込まれた歴史文化に触れ、朝霞水門や荒川などの朝霞の北側の魅力をシェアサイクルでつなぎ、朝霞の新たな魅力を発見するトレイル

作成・問合せ先 朝霞市役所 都市建設部 みどり公園課
住 所 〒351-8501 埼玉県朝霞市本町 1-1-1
電話番号 048-463-0374
メー ル midori.koen@city.asaka.lg.jp

写真・デザイン編集 關野 武男・山下 英也

作成年月 令和 5 年 3 月

ウォーキングの際は、交通ルールを守り、事故には十分気を付けてください。

トレイルやAED等の地図の記載の情報は、作成時点に確認したもので、廃止されている可能性があります。

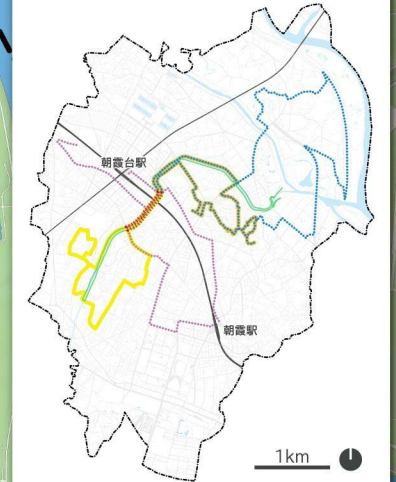
この地図は、国土地理院長の承認を得て、同院発行の基盤地図情報を使用し作成しました。

「測量法に基づく国土地理院長承認（使用）R 4JHs 797」

区間距離 **12.6 km**
所用時間 約 90 分

くろめ文化・絶景コース

くろめがわグリーントレイル位置図



- 1 くろめ文化コース
- 2 月末運動不足解消コース
- 3 のんびりジョギングコース
- 4 くろめ文化・絶景コース
- 5 あさか景観コース
- 6 おてがるくろめコース

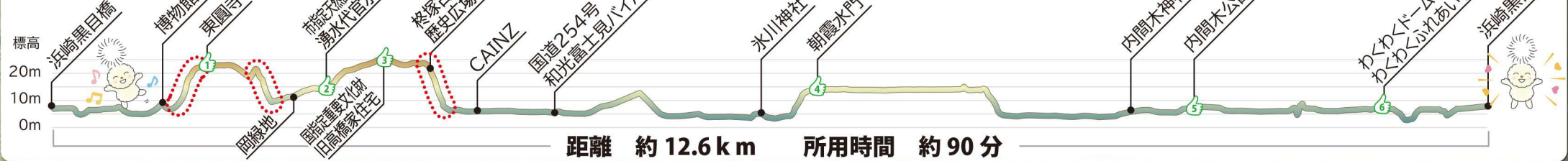
凡例

- コース (徒歩)
- 徒歩による時短コース
- コース (サイクリング)
- 主な交差点
- 坂道
- みどころ
- だれでもトイレ
- トイレ
- まちなかベンチ
- 健康遊具
- AED
- シェアサイクルポート
- 神社
- 寺院
- スーパー
- コンビニエンスストア

0 400m
平面地図の縮尺



コース断面図



あさか景観コース

朝霞市のシンボルロードのケヤキ並木、
城山通りのイチョウ並木、黒目川の桜並木などの
市内の美しい並木景観を楽しむトレイル

くろめがわ グリーントレイル

Kuromegawa Green Trail

5



作成・問合せ先 朝霞市役所 都市建設部 みどり公園課
住 所 〒351-8501 埼玉県朝霞市本町 1-1-1
電話番号 048-463-0374
メー ル midori.koen@city.asaka.lg.jp

写真・デザイン編集 関野 武男・山下 英也

作成年月 令和 5 年 3 月

ウォーキングの際は、交通ルールを守り、事故には十分気を付けてください。

トイレやAED等の地図の記載の情報は、作成時点に確認したもので、廃止されている可能性があります。

この地図は、国土地理院長の承認を得て、同院発行の基礎地図情報を使用し作成しました。

「測量法に基づく国土地理院長承認（使用）R 4JHs 797J」

西側コース

区間距離 **3.7** km

所用時間 約 45 分

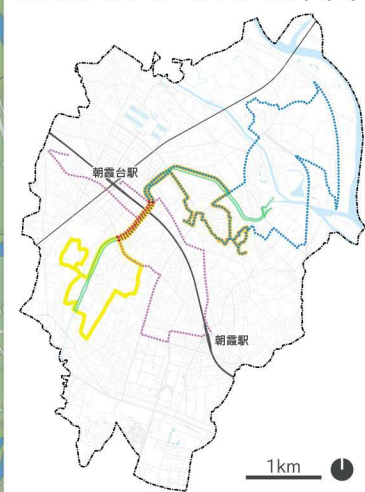
東側コース

区間距離 **2.6** km

所用時間 約 30 分

あさか景観コース

くろめがわグリーントレイル位置図



- 1 くろめ文化コース
- 2 月末運動不足解消コース
- 3 のんびりジョギングコース
- 4 くろめ文化・絶景コース
- 5 あさか景観コース
- 6 おてがるくろめコース

凡例

- コース
- 歩く方向
- 三原地区と黒目川を結ぶコース
- 主な交差点
- 坂道
- みどころ
- だれでもトイレ
- トイレ
- まちなかベンチ
- 健康遊具
- AED
- シェアサイクルポート
- 神社
- 寺院
- スーパー
- コンビニエンスストア



星の森児童遊園地
緑が多く電車も見える公園



黒目川桜堤
桜の時期に黒目川花まつりが開催



浜崎黒目花広場
色とりどりのアジサイは梅雨から初夏にかけての風物詩



城山通りのイチヨウ並木
秋はイチヨウの黄葉



シンボルロード
公園通りのケヤキ並木に沿って伸びる心地よい緑の道



青葉台公園
テニスコートや遊具が充実、夏は噴水での水遊びが大人気



花の池テラス
市庁舎前に生まれた水と緑の優しい空間



朝霞台駅から近く、だれもが身近に
黒目川の魅力を体感できるトレイル



作成・問合せ先 朝霞市役所 都市建設部 みどり公園課
住 所 〒351-8501 埼玉県朝霞市本町 1-1-1
電話番号 048-463-0374
メー ル midori.koen@city.asaka.lg.jp

写真・デザイン編集 關野 武男・山下 英也

作成年月 令和 5 年 3 月

ウォーキングの際は、交通ルールを守り、事故には十分気を付けてください。

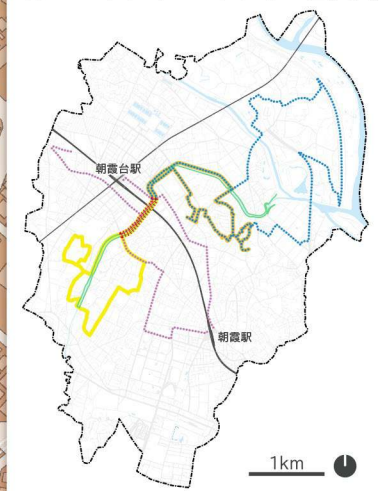
トイレやAED等の地図の記載の情報は、作成時点で確認したもので、廃止されている可能性があります。

この地図は、国土地理院長の承認を得て、同院発行の基礎地図情報を使用し作成しました。

「測量法に基づく国土地理院長承認（使用）R 4JHs 797」

区間距離 **1.5** km
所用時間 約 20 分

くろめがわグリーントレイル位置図



- 1 くろめ文化コース
- 2 月末運動不足解消コース
- 3 のんびりジョギングコース
- 4 くろめ文化・絶景コース
- 5 あさか景観コース
- 6 おてがるくろめコース

凡例

コース	AED
主な交差点	シェアサイクルポート
坂道	神社
みどころ	寺院
だれでもトイレ	スーパー
トイレ	コンビニエンスストア
まちなかベンチ	健康遊具

0 150m 平面地図の縮尺

おてがるくろめコース



東洋大学
朝霞キャンパス

黒目川のいきものたち

