


武蔵野台地の地形の襞（ひだ）に織り込まれた
神社仏閣や古墳、湧水、農地景観などに触れ、
黒目川沿いの歴史文化を感じるトレイル



作成・問合せ先 朝霞市役所 都市建設部 みどり公園課
住 所 〒351-8501 埼玉県朝霞市本町 1-1-1
電話番号 048-463-0374
メー ル midori.koen@city.asaka.lg.jp

写真・デザイン編集 關野 武男・山下 英也

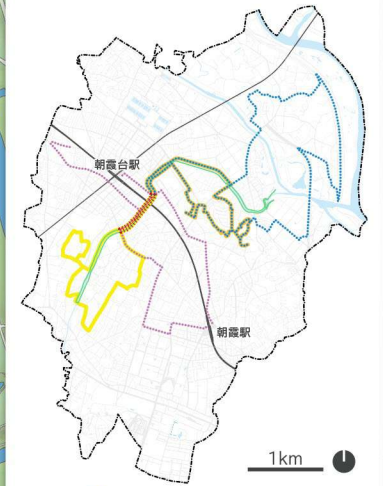
作成年月 令和 5 年 3 月

ウォーキングの際は、交通ルールを守り、事故には十分気を付けてください。
トイレやAED等の地図の記載の情報は、作成時点に確認したもので、廃止されている可能性があります。
この地図は、国土地理院長の承認を得て、同院発行の基盤地図情報を使用し作成しました。
「測量法に基づく国土地理院長承認（使用）R 4JHs 797」

区間距離 **6.0** km
所用時間 約 75 分

くろめ文化コース


くろめがわグリーンレイル位置図



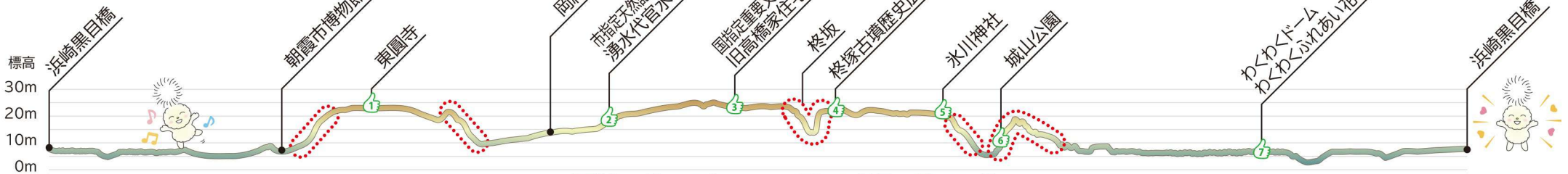
- 1 くろめ文化コース
- 2 月末運動不足解消コース
- 3 のんびりジョギングコース
- 4 くろめ文化・絶景コース
- 5 あさか景観コース
- 6 おてがるくろめコース

凡例

- コース
- 主な交差点
- 坂道
- みどころ
- だれでもトイレ
- トイレ
- まちなかベンチ
- 健康遊具
- AED
- シェアサイクルポート
- 神社
- 寺院
- スーパー
- コンビニエンスストア



コース断面図



距離 約 6.0 km 所用時間 約 75 分



作成・問合せ先 朝霞市役所 都市建設部 みどり公園課
住 所 〒351-8501 埼玉県朝霞市本町 1-1-1
電話番号 048-463-0374
メ ー ル midori.koen@city.asaka.lg.jp

写真・デザイン編集 關野 武男・山下 英也

作成年月 令和 5 年 3 月

ウォーキングの際は、交通ルールを守り、事故には十分気を付けてください。
トイレやAED等の地図の記載の情報は、作成時点に確認したもので、廃止されている可能性があります。
この地図は、国土地理院長の承認を得て、同院発行の基盤地図情報を使用し作成しました。
『測量法に基づく国土地理院長承認（使用）R 4JHs 797』

区間距離 **7.0** km
所用時間 約 90 分

ジョギングしやすい黒目川の堤防上のコース
西は黒目橋、東はわくわく田島緑地を折り返し
開放的な黒目川の風景を感じるコース



作成・問合せ先 朝霞市役所 都市建設部 みどり公園課
住 所 〒351-8501 埼玉県朝霞市本町 1-1-1
電話番号 048-463-0374
メー ル midori.koen@city.asaka.lg.jp

写真・デザイン編集 關野 武男・山下 英也

作成年月 令和5年3月

ウォーキングの際は、交通ルールを守り、事故には十分気を付けてください。
トイレやAED等の地図の記載の情報は、作成時点に確認したもので、廃止されている可能性があります。
この地図は、国土地理院長の承認を得て、同院発行の基盤地図情報を使用し作成しました。
【測量法に基づく国土地理院長承認（使用）R 4JHs 797】

区間距離 **9.0** km
所用時間 約 120 分

くろめがわグリーントレイル位置図



- 1 くろめ文化コース
- 2 月末運動不足解消コース
- 3 のんびりジョギングコース
- 4 くろめ文化・絶景コース
- 5 あさか景観コース
- 6 おてがるくろめコース

凡例

- コース
- 主な交差点
- みどころ
- だれでもトイレ
- トイレ
- まちなかベンチ
- 健康遊具
- AED
- シェアサイクルポート
- 神社
- 寺院
- スーパー
- コンビニエンスストア

のんびりジョギングコース



コース断面図

