

道路位置図 (指定)

指定年月日 昭和45年8月1日 番号 第465号

1. 申請に係わる土地の地名地番

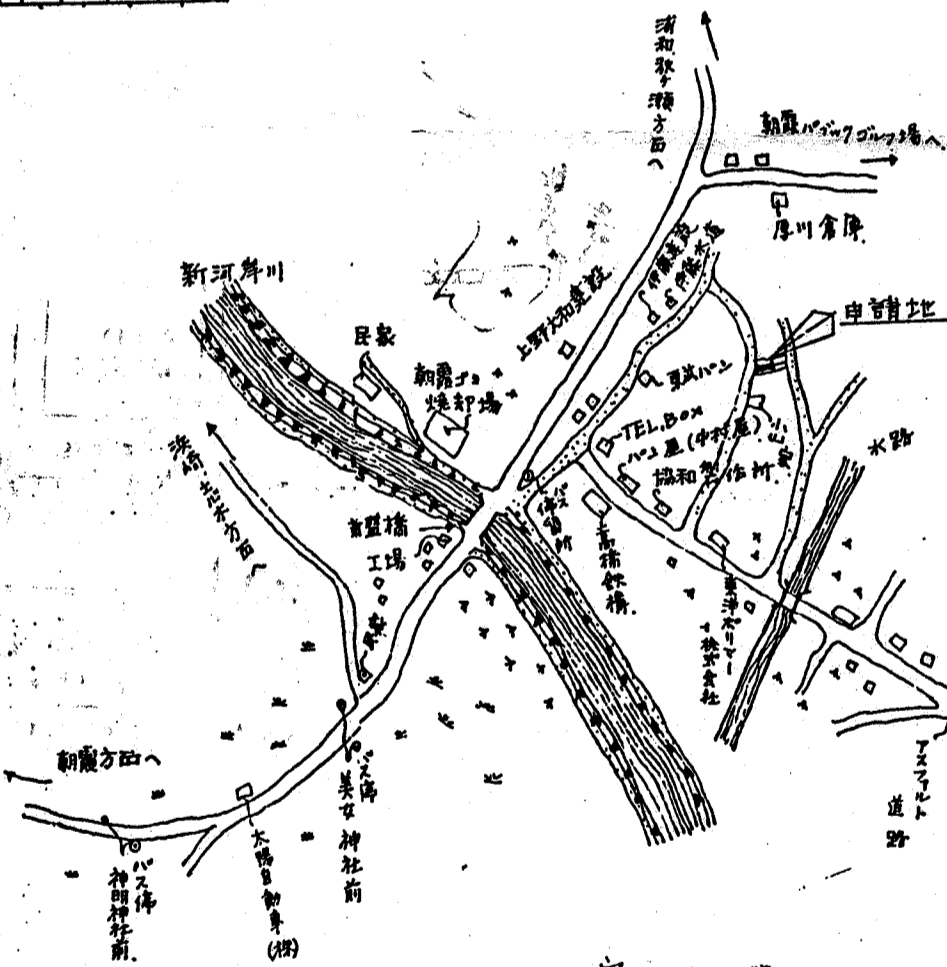
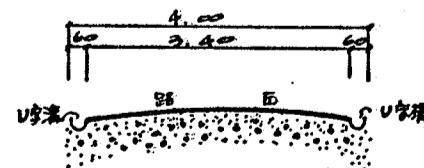
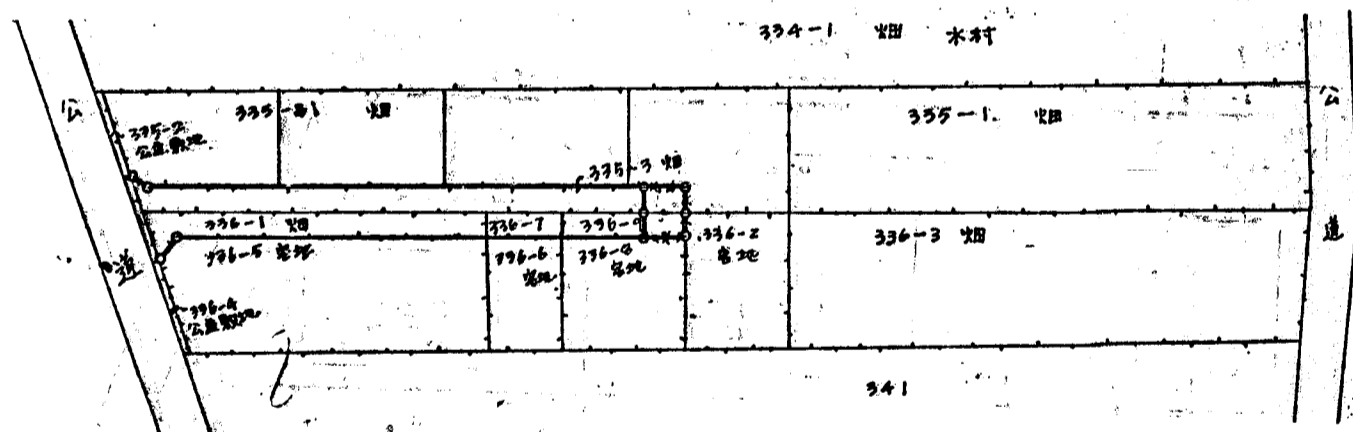
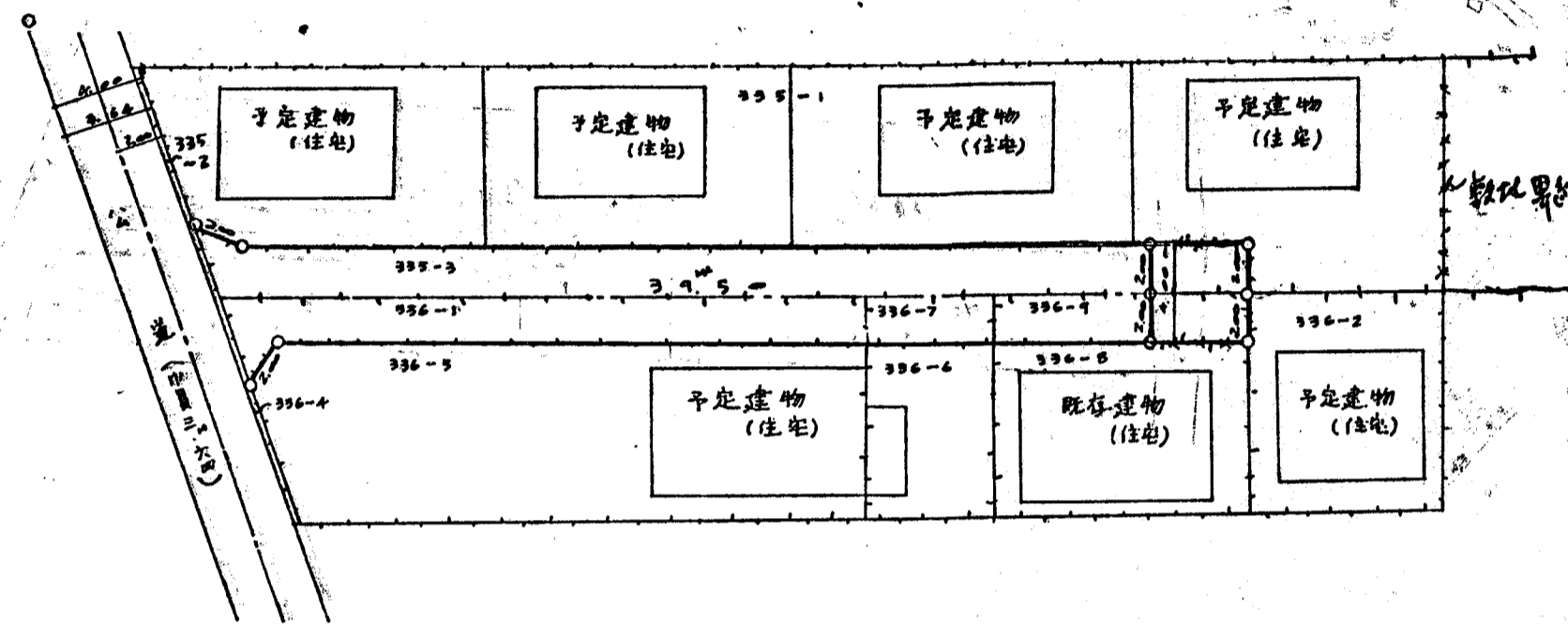
埼玉県朝霞市大字上内間木字散在 335-8
336-1, -7, -9

2. 申請に係わる道路の幅員、延長及び面積

幅員: 4.00m 延長: 39.50m 面積: 平方m

3. 利用宅地総面積 943.75 平方m

縮 尺	付近見取図	
	地籍図	1/300
	構造図	1/100
	公図の写し	1/600



案内図