

MUSASHINO
FRONT
ASAKA

のんびりジョギングコース

ジョギングしやすい黒目川の堤防上のコース
西は黒目橋、東はわくわく田島緑地を折り返し
開放的な黒目川の風景を感じるコース

くろめがわ グリーントレイル
Kuromegawa Green Trail

3



作成・問合せ先 朝霞市役所 都市建設部 みどり公園課
住 所 〒351-8501 埼玉県朝霞市本町1-1-1
電話番号 048-463-0374
メール midori_koen@city.asaka.lg.jp

写真・デザイン編集 関野 武男・山下 英也

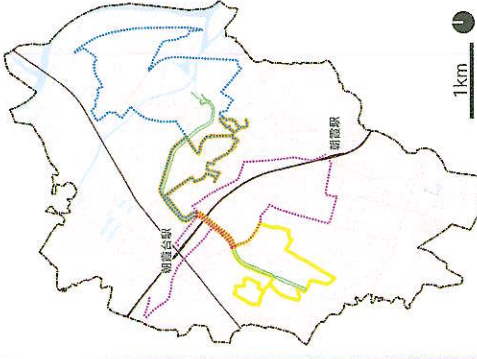
作成年月 令和5年3月

ウォーキングの際は、交通ルールを守り、事故には十分気を付けてください。
トレイルやAED等の地域の広域の情報は、作成時点で確認したもので、廃止されている可能性があります。
この地図は、国土地理院長の承認を得て、同院発行の基礎地図情報を使用し作成しました。
〔測量法に基づき国土地理院長承認（使用）R. 4.HIS 797〕

区間距離 **9.0 km**
所用時間 約 120分

のんびりジョギングコース

くろがわグリーントレイル位置図



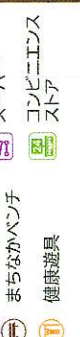


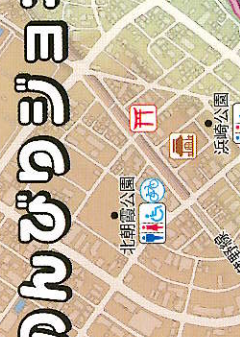
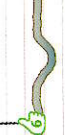
- 1 くらめ文化コース
- 2 月未運動不足解消コース
- 3 のんびりジョギングコース
- 4 くらめ文化・絶景コース
- 5 あさか景観コース
- 6 おてがるくろめコース

凡例

- コース
- AED
- シニアサイクル
- 主要交差点
- ポート
- 神社
- みどころ
- 寺院
- だれでもトイレ
- トイレ
- スーパ-
- まちなかベンチ
- 健康遊具
- コンビニエンスストア



コース断面図



距離 約 9.0 km 所用時間 約 120 分

城山公園 (県道重要運動圏の城山)
朝はお花見、夏は水遊びや森林浴が楽しめる運動時代の城山
朝霞水門を望むわくわく田島緑地
川の合流地点の眺望、湧水やヒオトニフ

黒目橋
川のせせらぎを聴く桜並木沿いのベンチ
黒目川さくらテラス

黒目橋
桜の時期に黒目川花まつりが開催
黒目川緑堤

黒目橋
色とりどりのアジサイは梅雨から初夏にかけての風物詩
緑地黒目花広場

黒目橋
教養の合間にお気に入りの橋を見つけてみては
黒目橋

くろめ文化・絶景コース

武蔵野台地の地形の巒（ひだ）に織り込まれた歴史文化に触れ、
朝霞水門や荒川などの朝霞の北側の魅力をシェアサイクルでつなぎ、
朝霞の新たな魅力を発見するトレイル

くろめがゆ グリーントレイル
Kuromegawa Green Trail

作成・問合せ先 朝霞市役所 都市建設部 みどり公園課
住 所 〒351-8501 埼玉県朝霞市本町1-1-1
電話番号 048-463-0374
Eメール midori_koen@city.asaka.lg.jp

写真・デザイン編集 関野 武男・山下 英也

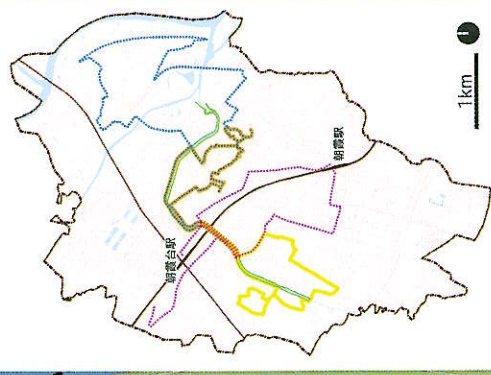
作成年月 令和5年3月

ウォーキングの際は、交通ルールを守り、事故には十分気を付けてください。
トレイルやAED等の地図の記載の情報は、作成時点に確認したもので、確立されている可能性があります。
この地図は、国土地理院の承認を得て、同院発行の基礎地図情報を使用し作成しました。
「測画法に基づく国土地理院承認（使用）R 4.15 797」

区間距離 12.6 km
所用時間 約 90分

くろめ文化・絶景コース

くろめがわグリーントレイル位置図



- 1 くろめ文化コース
 2 月未運動不足解消コース
 3 のんびりジョギングコース
 4 くろめ文化・絶景コース
 5 あざか景観コース
 6 おてがるくろめコース

凡例

- コース (徒歩) (車) まちなかベネチ
- 徒歩による 時刻コース
- コース (サイクリング)
- 主要交差点
- 坂道
- みどころ
- だれでもトイレ
- トイレ
- 健康遊具
- AED
- シェアサイクル
- シニアポイント
- 神社
- 寺院
- スーパ
- コンビニエンスストア

0 400m 平面地図の縮尺



コース断面図

標高 20m 10m 0m

距離 約 12.6 km 所用時間 約 90 分

コース断面図

終家古墳跡歴史広場
 朝霞黒目橋
 東園寺
 朝霞水門
 内間木神社
 内間木公園
 朝霞水門

あさか景観コース

朝霞市のシンボルロードのケヤキ並木、
城山通りのイチョウ並木、黒目川のサクラ並木などの
市内の美しい並木景観を楽しむトレイル

くろめがわ びーち トレイル
Kuromegawa Green Trail

5



作成・調査せ充 朝霞市役所 都市建設部 みどり公園課
住 所 〒351-8501 埼玉県朝霞市本町1-1-1
電話番号 048-463-0374
Eメール midori_koen@city.asaka.lg.jp

写真・デザイン編集 関野 武男・山下 英也

作成年月 令和5年3月

ウォーキングの際は、交通ルールを守り、事故には十分気を付けてください。

トイレやAED等の施設の情報は、作成時点で確認したもので、廃止されている可能性があります。

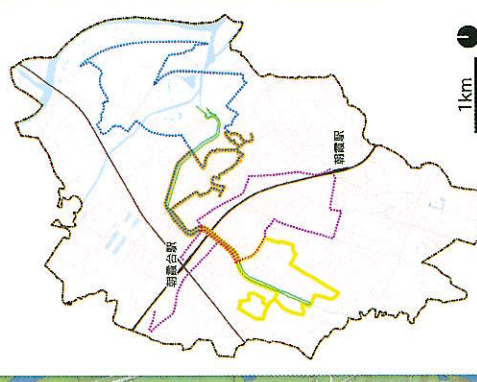
この地図は、国土地理院の地図を得て、同院発行の基地図情報を使用し作成しました。

「測量法に基づき、国土地理院長承認（使用）R.4/HS.197J」

西側コース	東側コース
区間距離 3.7 km	区間距離 2.6 km
所用時間 約 45分	所用時間 約 30分

あさが景観コース

くろめかわグリーントレイル位置図



- 1 くらめ文化コース
- 2 月末運動不足解消コース
- 3 のんびりジョギングコース
- 4 くらめ文化・絶景コース
- 5 あさが景観コース
- 6 おてがるくるめコース

凡例

- コース
- 三原地区と黒目川を結ぶコース
- 主な交差点
- 坂道
- みどころ
- だれでもトイレ
- トイレ
- まちなかベンチ
- 健康遊具
- AED
- シェアサイクルポート
- 神社
- 寺院
- スーパー
- コンビニエンスストア

1km 400m 平面地図の縮尺



START 朝霞駅

GOAL 朝霞台駅

歩道橋をわたる

アンダーパスは砂利敷き道路を横断するときは注意

横断歩道を渡り進行方向の右側歩道を歩く

左側歩道を歩く

横断歩道を渡り進行方向の右側歩道を歩く

フラハブ小屋の間のスロープを歩く

黒目川桜堤

黒目川花広場

浜崎黒目花広場

色とりどりのアジサイは梅雨から初夏にかけての風物詩

城山通りの花びらヨウモリ

秋はイチョウの黄葉



西側コース断面図

標高 30m 20m 10m 0m

距離約 3.7km 所用時間約 45分

朝霞台駅

城山通り

黒目川桜堤

浜崎黒目花広場

新高橋

黒目川橋上

遠藤公園

東側コース断面図

標高 30m 20m 10m 0m

距離約 2.6km 所用時間約 30分

朝霞台駅

城山通り

遠藤公園

花の池テラス

朝霞台公園

おでがるくるめコース

朝霞台駅から近く、だれもが身近に
黒目川の魅力を体感できるトレイル

くろめがわ グリーン トレイル
Kuromegawa Green Trail

6



作成：問合せ先 朝霞市役所 都市建設部 みどり公園課
住所 〒351-8501 埼玉県朝霞市本町 1-1-1
電話番号 048-463-70374
Eメール midori.koen@city.asaka.lg.jp

写真・デザイン編集 関野 武男・山下 英也

作成年月 令和 5 年 3 月

ウオーキングの際は、交通ルールを守り、事故には十分気を付けてください。

トレイルやAED等の地図の記載の情報は、作成時点で確認したもので、修正されていない可能性があります。

この地図は、国土地理院長の承認を得て、同院発行の基礎地図情報を使用し作成しました。

【測量法に基づく国土地理院長承認（使用）R.4H8-7871】

区間距離 1.5 km

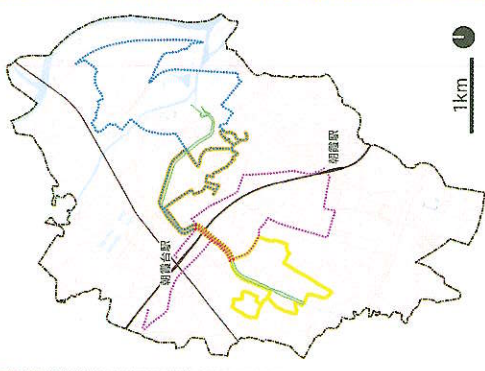
所用時間 約 20 分

おてがるくるめコース

黒目川のいきものたち



くるめがわグリーンレール位置図



- 1 くらめ文化コース
- 2 月末運動不足解消コース
- 3 のんびりジョギングコース
- 4 くらめ文化・絶景コース
- 5 あさか景観コース
- 6 おてがるくるめコース

凡例

- コース (多分歩) 歩行者コース
- 主要交差点 (歩行者) 主要交差点
- 坂道 (歩行者) 坂道
- みどころ (歩行者) みどころ
- だれでもトイレ (歩行者) だれでもトイレ
- トイレ (歩行者) トイレ
- まちなかベンチ (歩行者) まちなかベンチ
- 健康遊具 (歩行者) 健康遊具
- AED (歩行者) AED
- シェアサイクルポート (歩行者) シェアサイクルポート
- 神社 (歩行者) 神社
- 寺院 (歩行者) 寺院
- スーパー (歩行者) スーパー
- コンビニエンスストア (歩行者) コンビニエンスストア

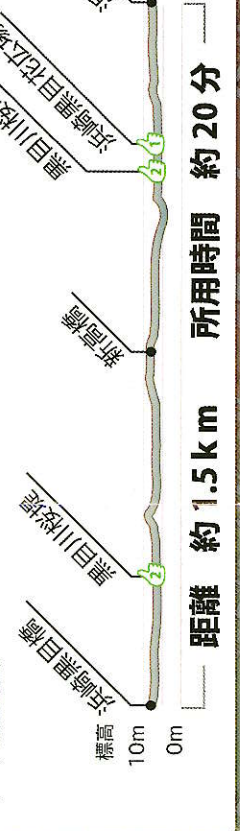


桜の時期に黒目川花まつりが開催
黒目川桜堤



色とりどりのアジサイは神前から初夏にかけての風物詩
浜崎黒目川花広場

コース断面図



アンダーパスは
砂利敷き
道路を横断する
ときは注意