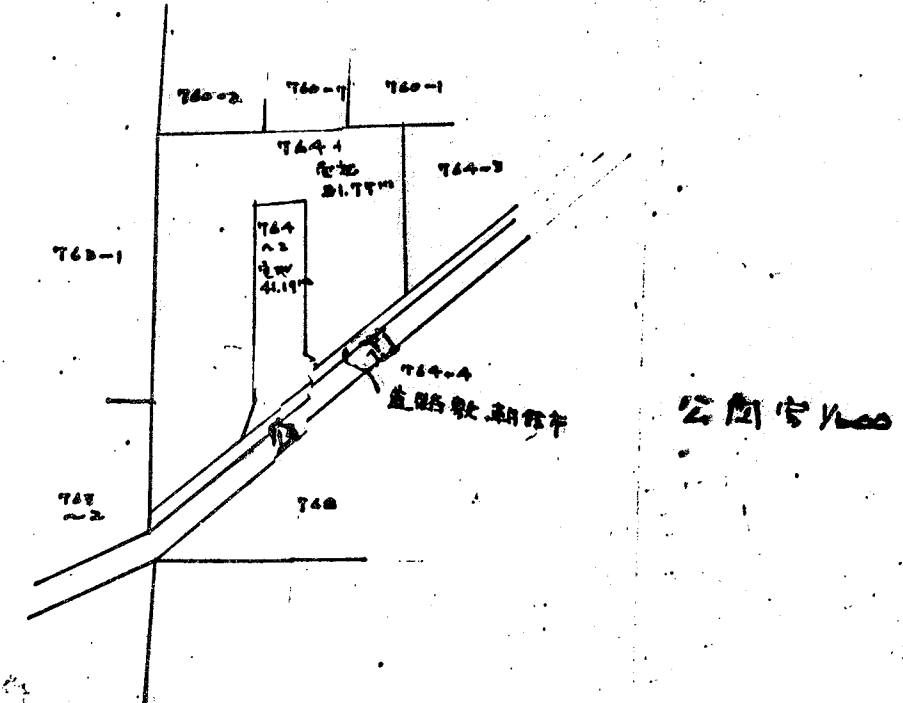
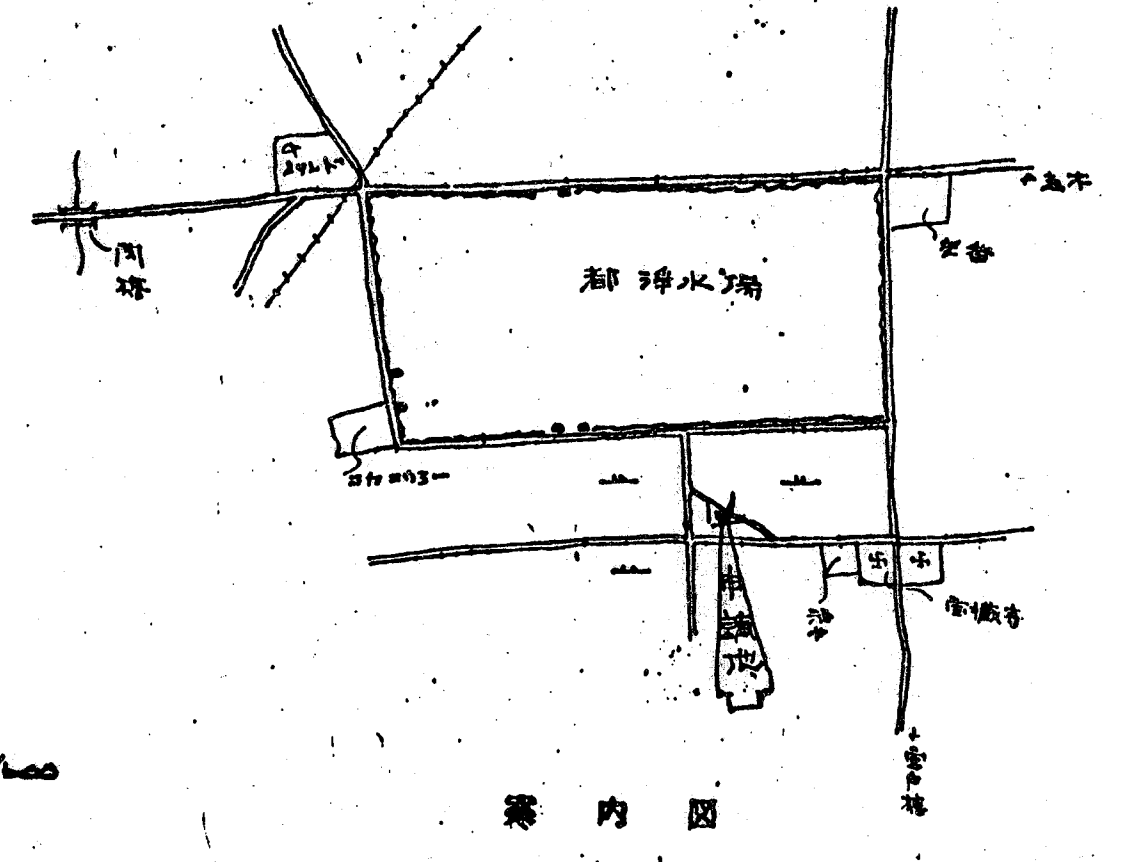
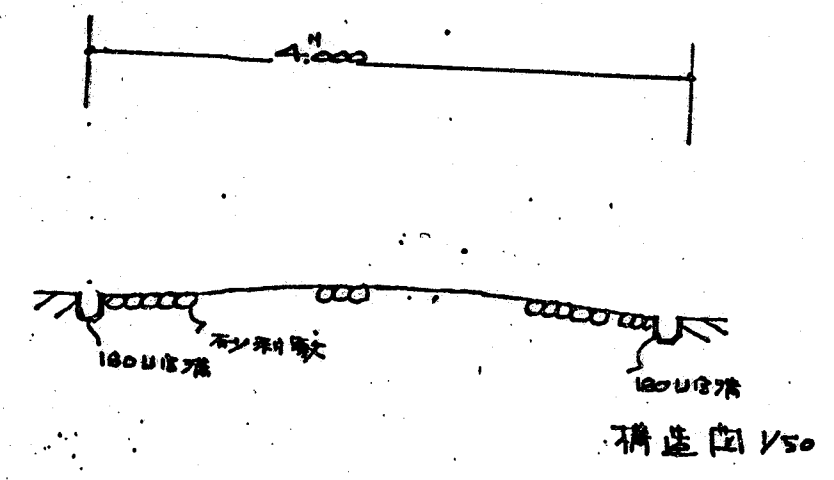
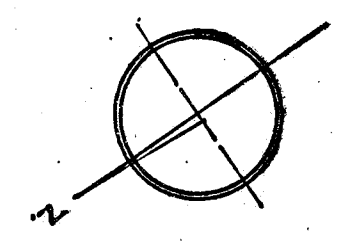
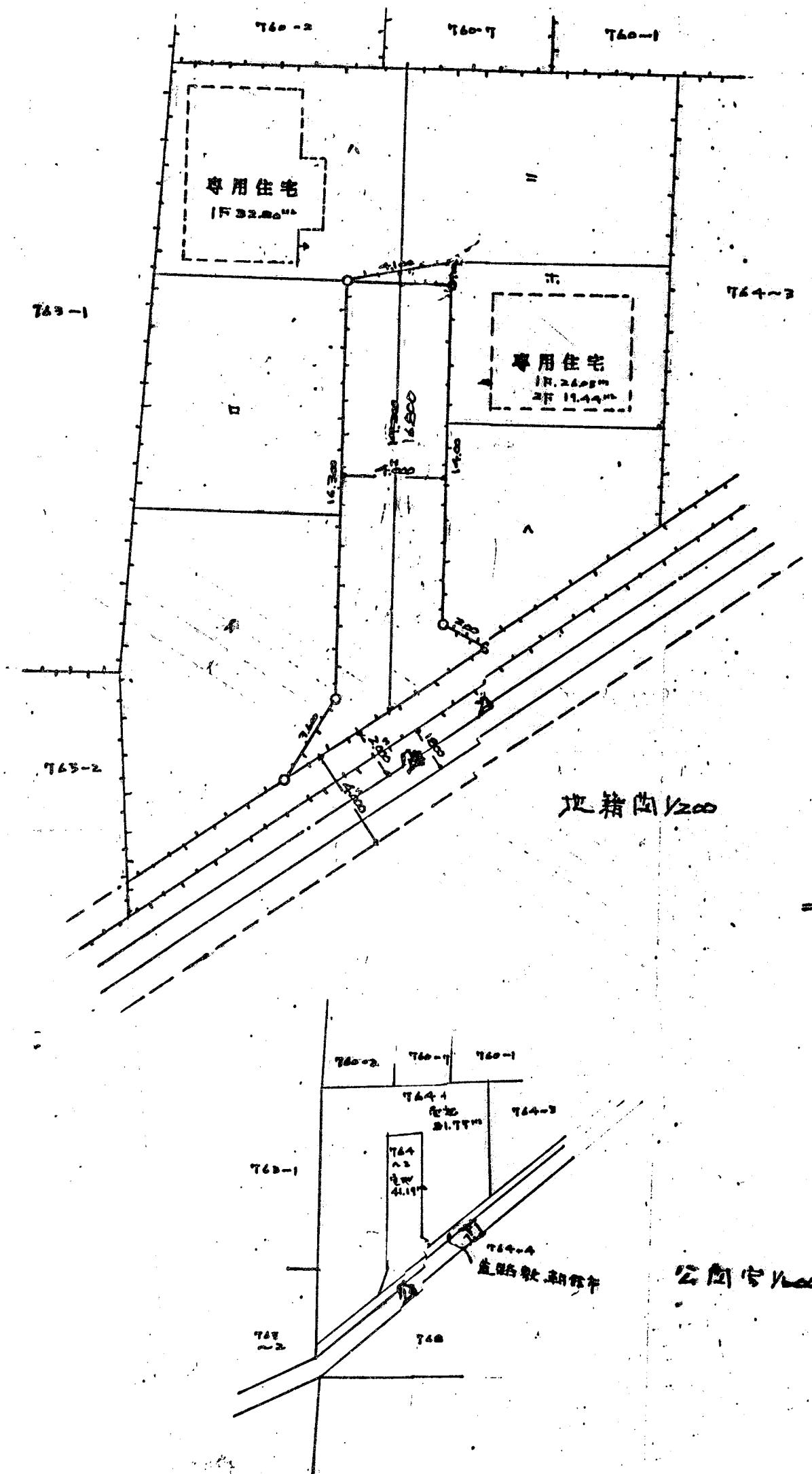


道路位置図 (指定)

指定年月日	昭和46年6月25日	番号	第94号
1. 申請に係わる土地の地名地番			
埼玉県朝霞市大字宮戸字中通764-2			
2. 申請に係わる道路の幅員、延長及び面積			
幅員	4.00メートル	延長	16.80メートル
面積	平方メートル		
3. 利用宅地総面積		501.77平方メートル	



縮尺	付近見取図	
	地籍図	1/200
	構造図	1/50
	公園の写し	1/600