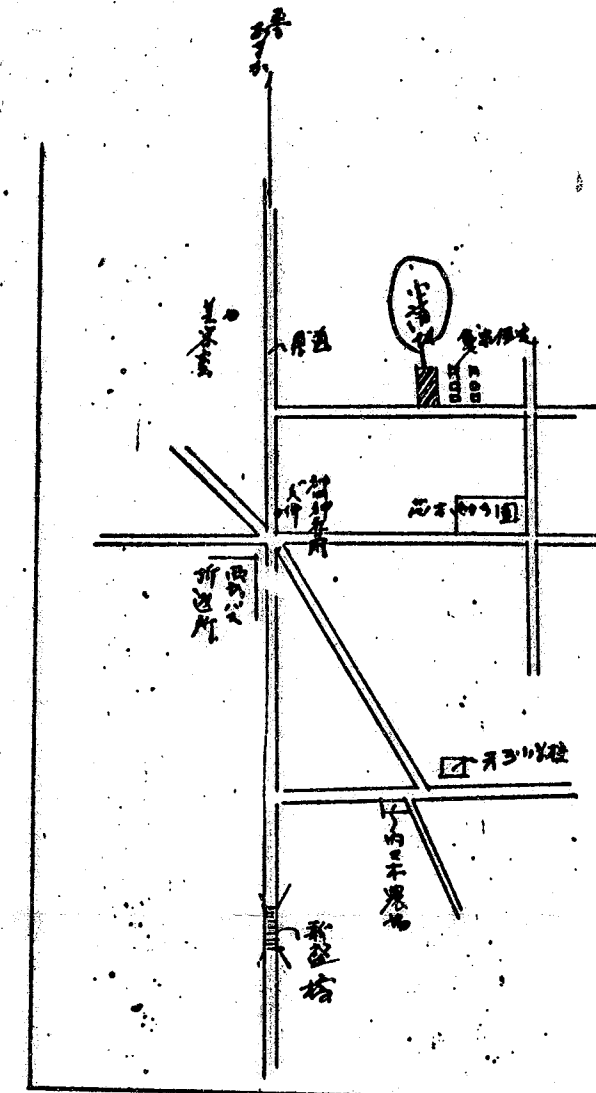
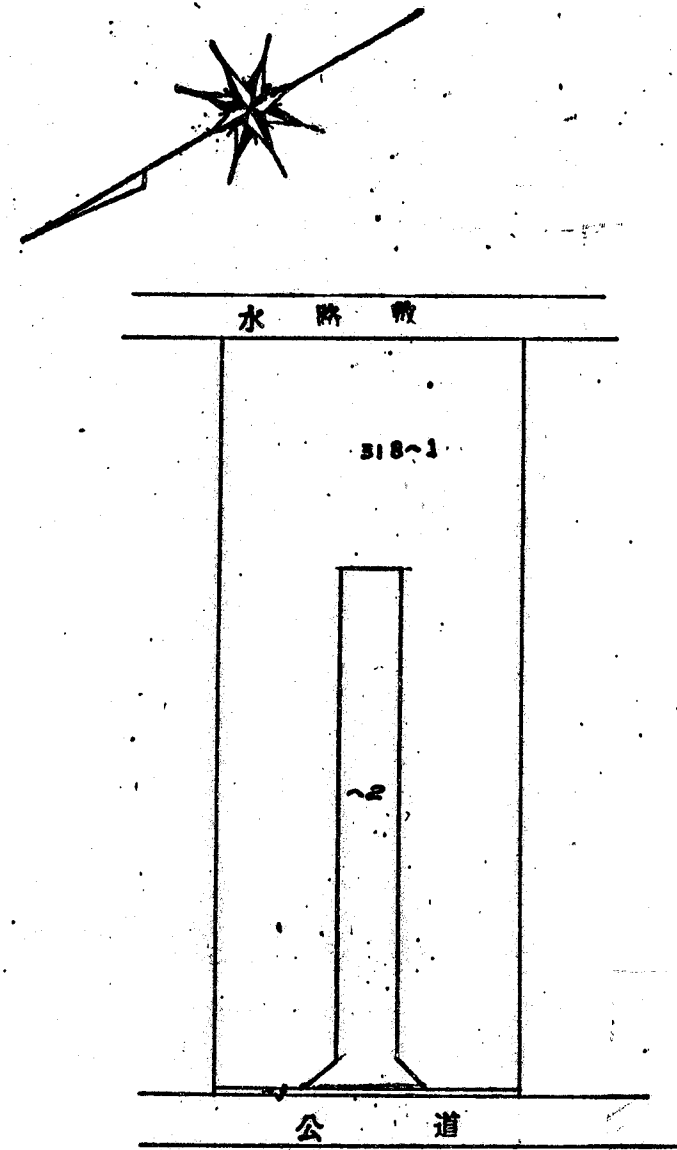
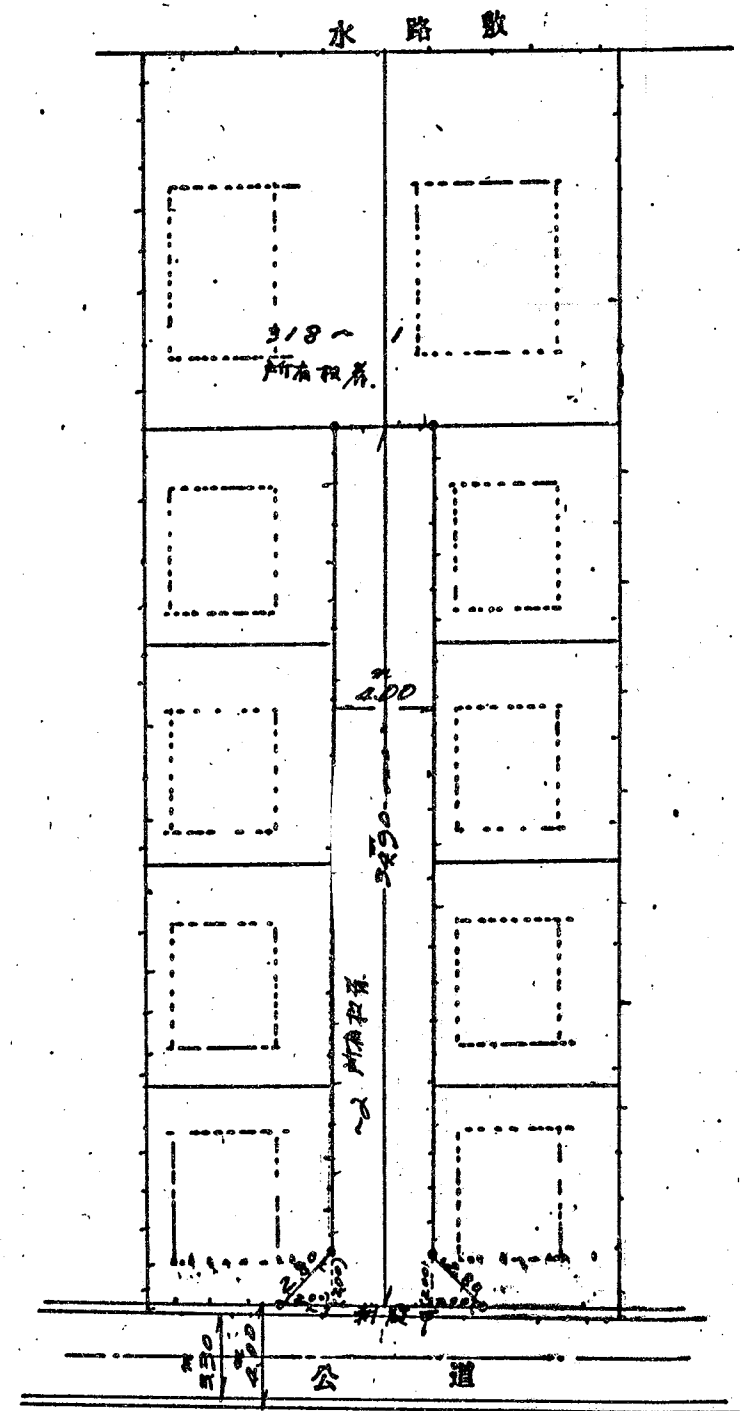


道路位置図 (指定)

指定年月日	昭和46年4月23日	番号	第24号
1. 申請に係わる土地の地名地番			
埼玉県朝霞市大字田島字花1木318-2			
2. 申請に係わる道路の幅員、延長及び面積			
幅員	4.00メートル	延長	34.90メートル
面積	平方メートル		
3. 利用宅地総面積		992.00 平方メートル	

縮尺	付近見取図	
	地籍図	1/300
	構造図	1/60, 1/10
	公図の写し	1/500



道路断面図

