

様式第8号（第8条、第9条関係）

道路位置図（指定・変更・廃止）

1、申請に係る土地の地名地番

朝霞市膝折町二丁目1015番10

2、申請に係る道路の幅員、延長及び面積

幅員 4.00メートル・延長 28.37メートル・面積 117.95平方メートル・転回広場 ヶ所

3、利用宅地総面積 485.92平方メートル

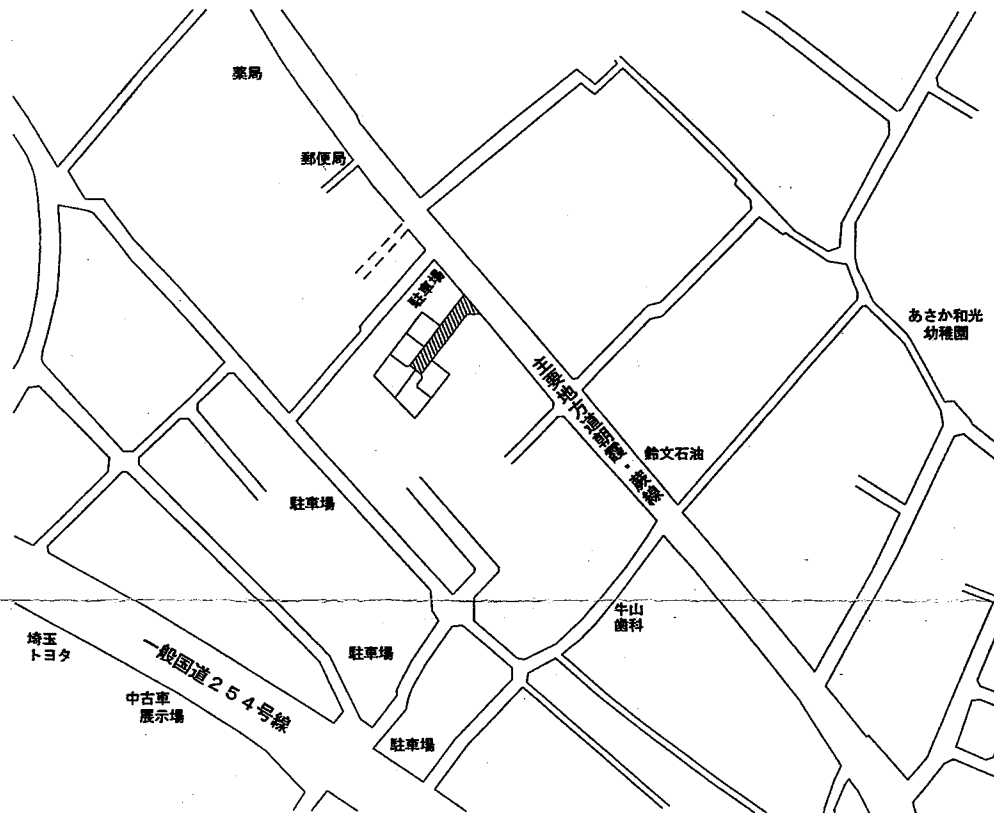
4、付近見取図、地籍図、構造図（境界杭を含む。）及び公図の写し

地籍

S=1/

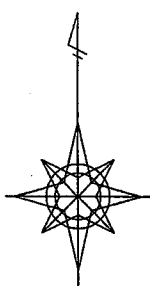
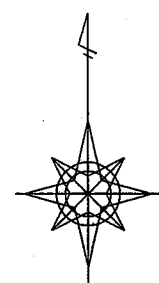
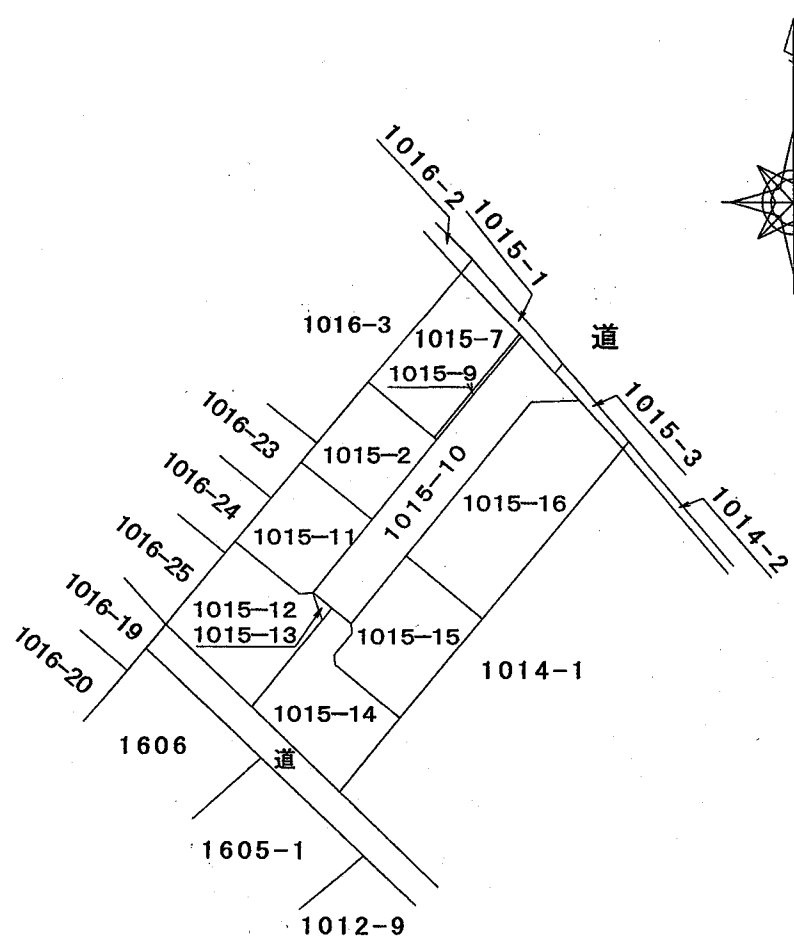
付近見取図

S=1/2500




公図の写し

S=1/600

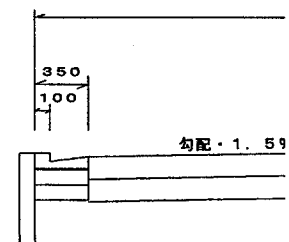


境界杭断面図

S=1/10



構
S:



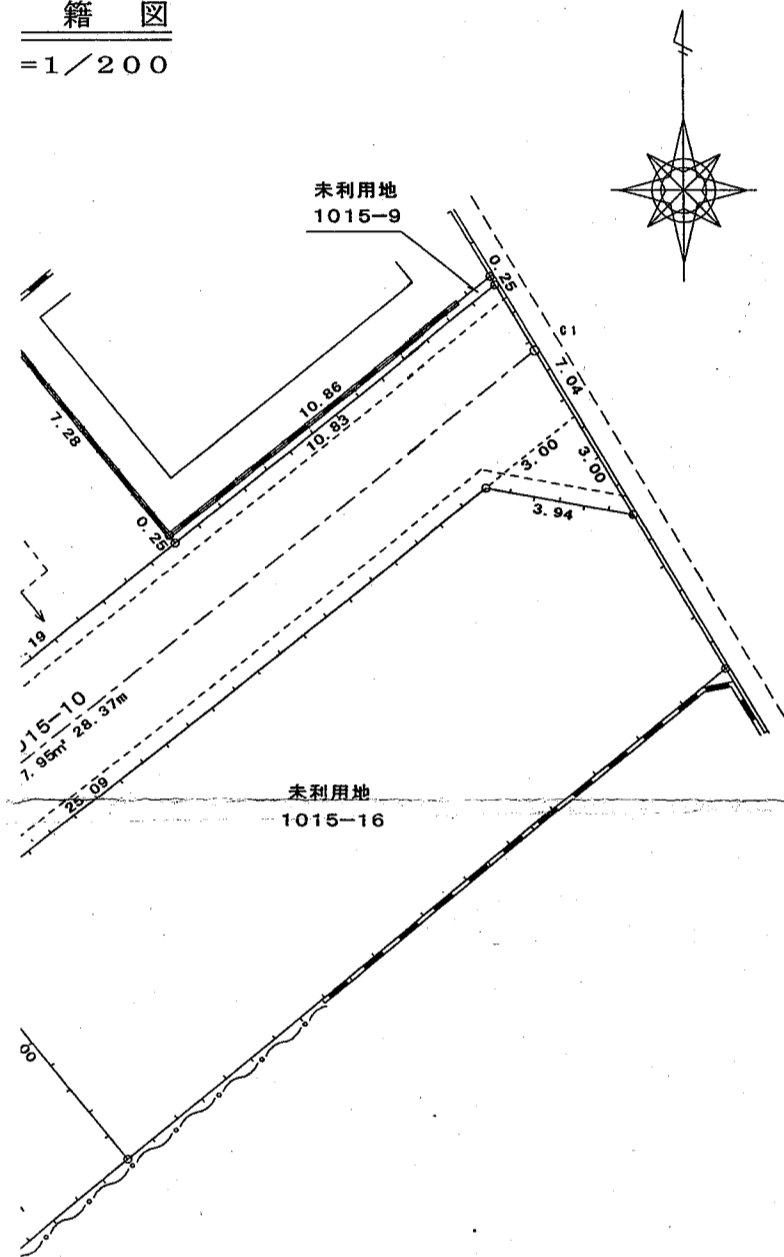
※ 道路の位置の指定・変更・廃止台帳

告示年月日	平成 18年 10月 31日	指定年月日	平成 18年 10月 27日
告示番号	第 195 号	番号	第 5 号

原本照合済

籍 図

=1/200



構 造 図

S=1/50

