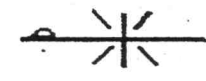
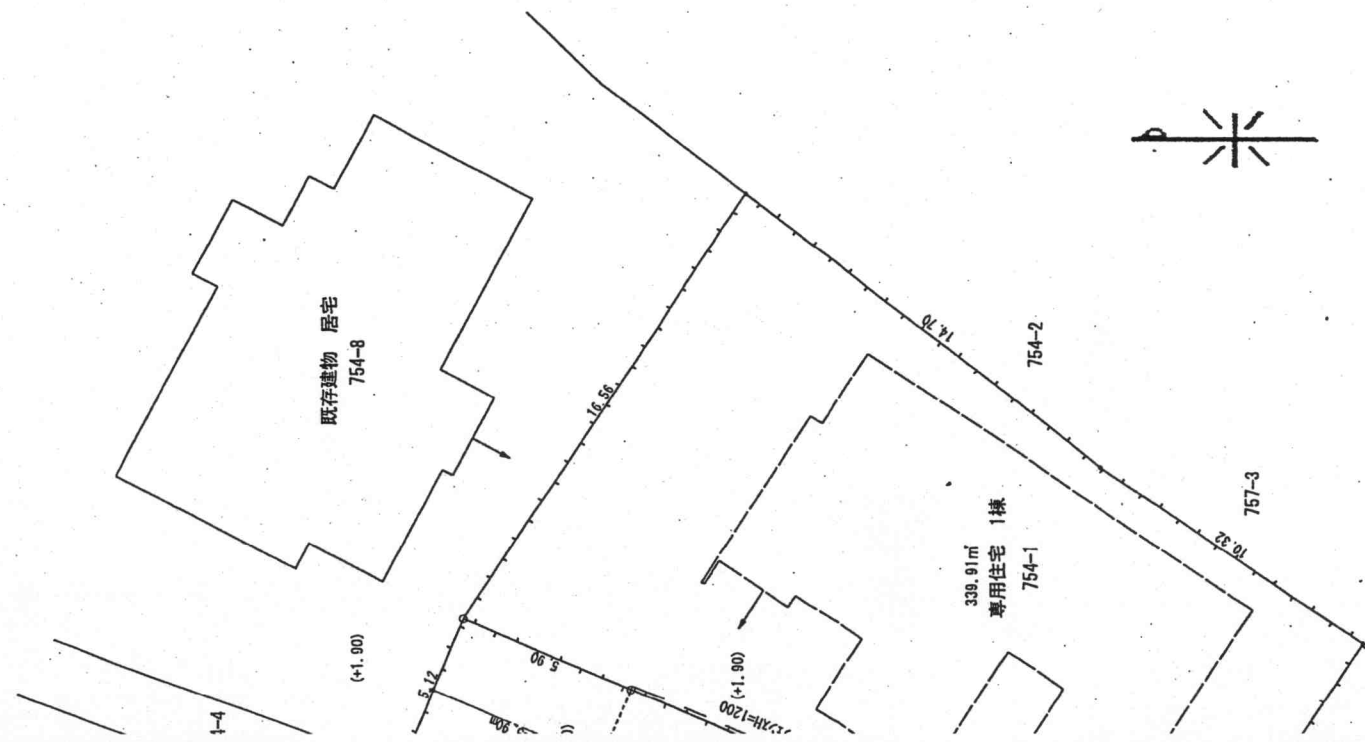


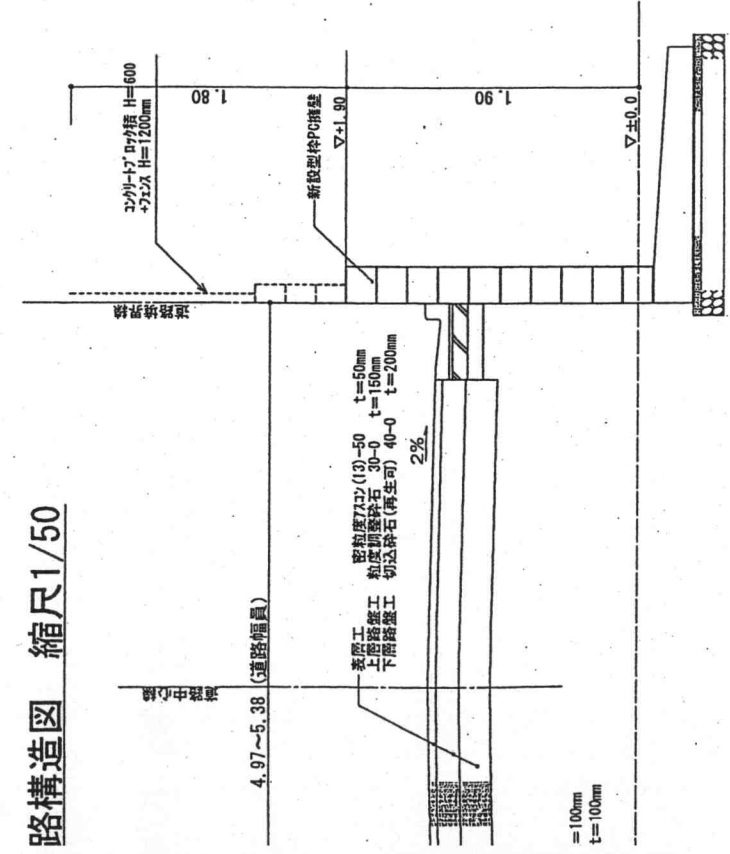
※道路の位置の(指定)・変更・取消台帳			
告示年月日	4年3月11日	指定年月日	4年3月11日
告示番号	第41号	番号	第5号



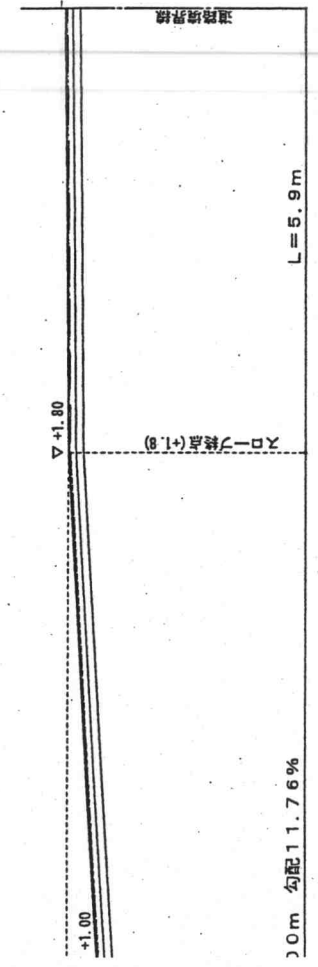
地籍図 縮尺1/250

1 縮尺1/20

路構造図 縮尺1/50



00: 横1/100



(凡例)

方位		郡界	
道路位置の標識		都市計画路線	
(構造を記入のこと。)		既存道路	
主要出入口		申請する道路の位置	
(自動車転回広場を含む。)		(自動車転回広場の位置)	
井戸		指定された道路の位置	
生垣		置及び建築線(指定年月日及び番号を記入のこと。)	
予定建築物		指定が取り消される道路の位置	
(用途を記入のこと。)		予定する道路の位置	
既存建築物		擁壁	
(用途を記入のこと。)		高圧線	
敷地界		屋	
地番界		水路及び土揚敷	
市町村界			

(注意)

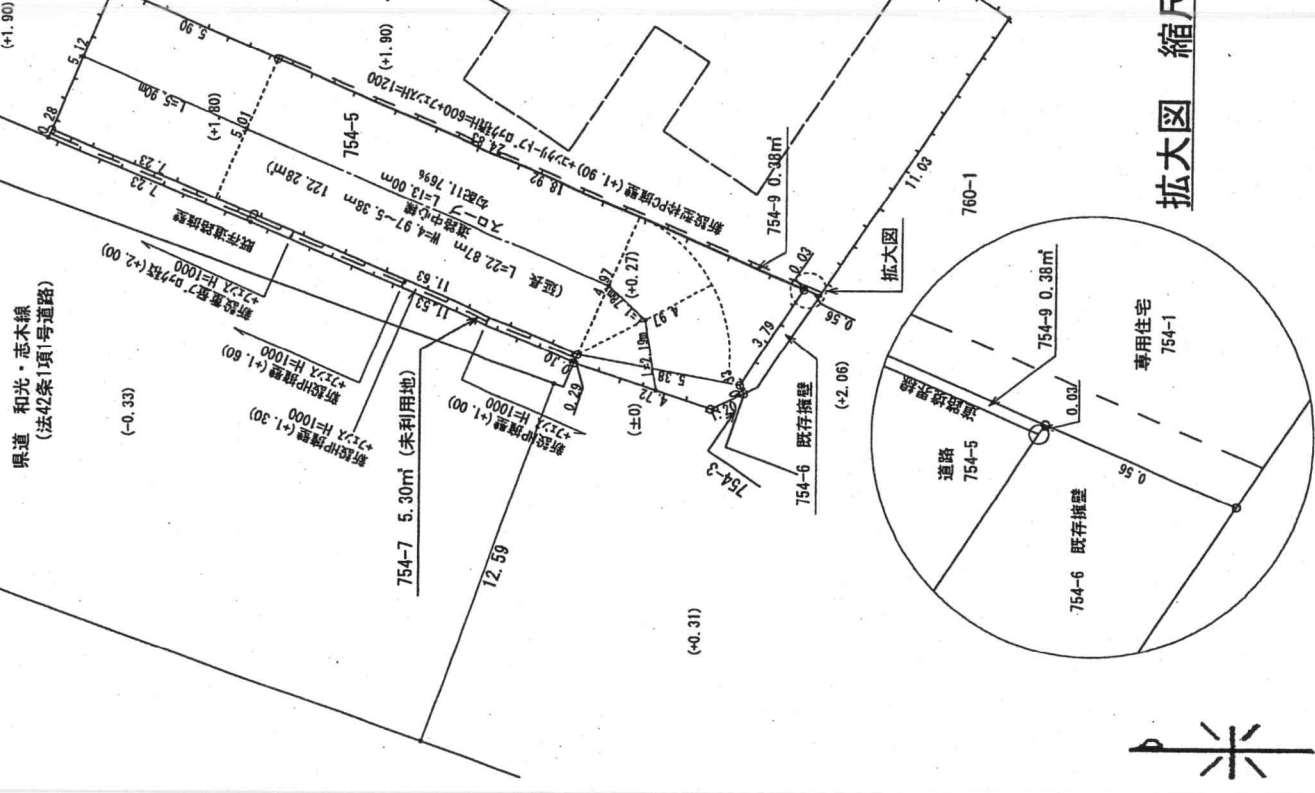
- 1 承諾書の「権利別」欄には、申請に係る土地(隣接土地を含む。)の所有者、借地権者、建築物若しくは工作物の所有者、他の権利者又は管理者(申請に係る道路を建築基準法施行令第144条の4第1項及び第2項に規定する基準に適合するように管理する者をいう。)の別をそれぞれ記入すること。
- 2 図面中に、地番、権利別及び氏名をそれぞれ記入すること。
- 3 申請の道路の幅員及び延長の単位はm(小数点以下2位まで)とし、面積の単位は㎡(小数点以下2位まで)とすること。
- 4 付近見取図、地籍図、道路構造図、自動車転回広場の構造図、公園の写し及び土地に高低差がある場合は、その断面図を記入すること。
- 5 道路及び自動車転回広場の構造図には、側溝等及び路面の構造を記入すること。
- 6 付近見取図と地籍図の方位は、一致させること。
- 7 隣接境界又は測量の基点から申請道路までの距離を記入すること。
- 8 ※欄には、記入しないこと。
- 9 記入欄が不足する場合には、適宜欄を設けて記載するか、別紙に必要な事項を記載して添付すること。



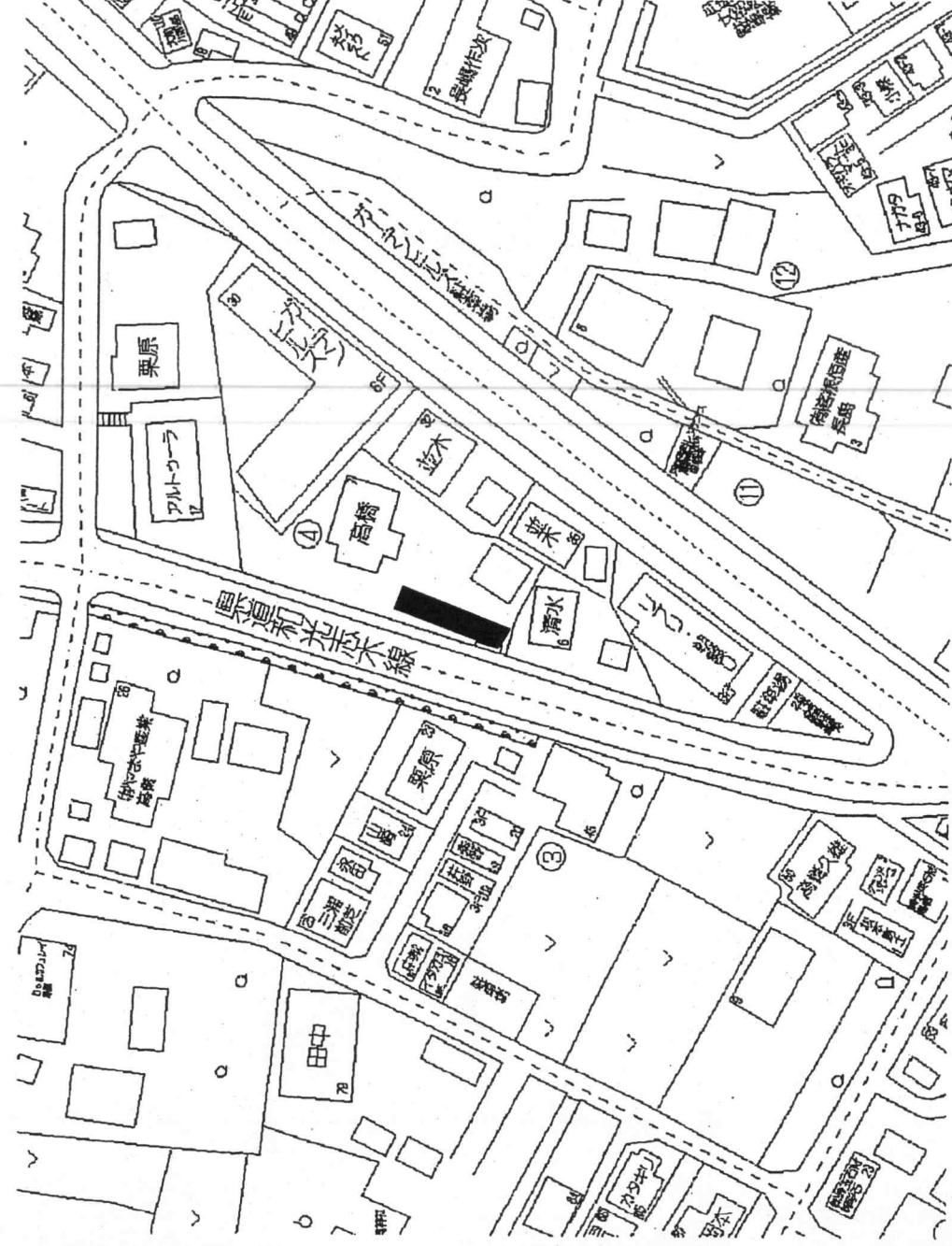
道路位置図 (指定) 変更 (取消)

- 1 申請に係る土地の地名地番 埼玉県朝霞市岡二丁目754番5
- 2 申請に係る道路の幅員、延長及び面積
幅員 4.97メートル～5.38メートル・延長 22.87メートル
面積 122.28平方メートル
- 3 利用宅地総面積 467.87平方メートル (道路部分を含む)

縮尺	附近見取図	1/1500
	地籍図	1/250
	構造図	1/50
	公図の写し	1/600



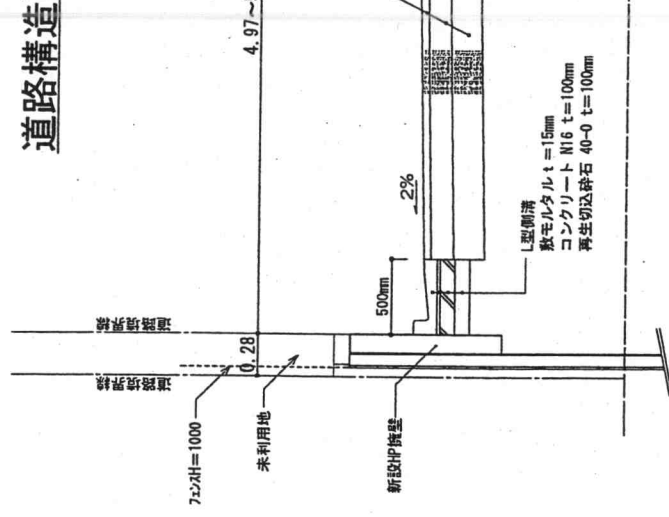
拡大図 縮尺



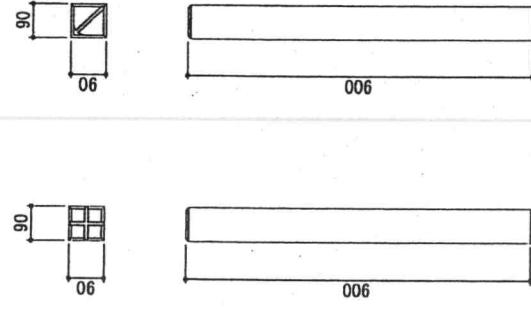
附近見取図 縮尺1/1500



公図写し 縮尺1/600



道路構造



境界石 縮尺1/20

道路縦断面図 縮尺(縦1/200:横1

