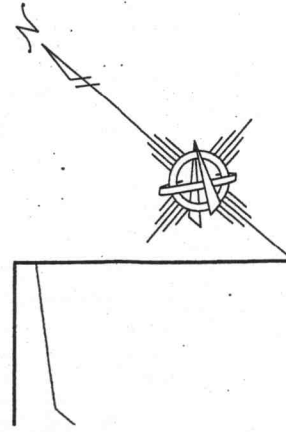


縮尺	付近見取図	1/1500
	地籍図	1/200
	構造図	1/5, 1/10, 1/30
	公図の写し	1/500

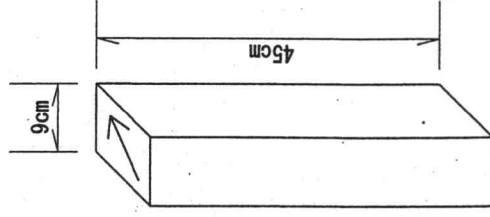
原本照合済



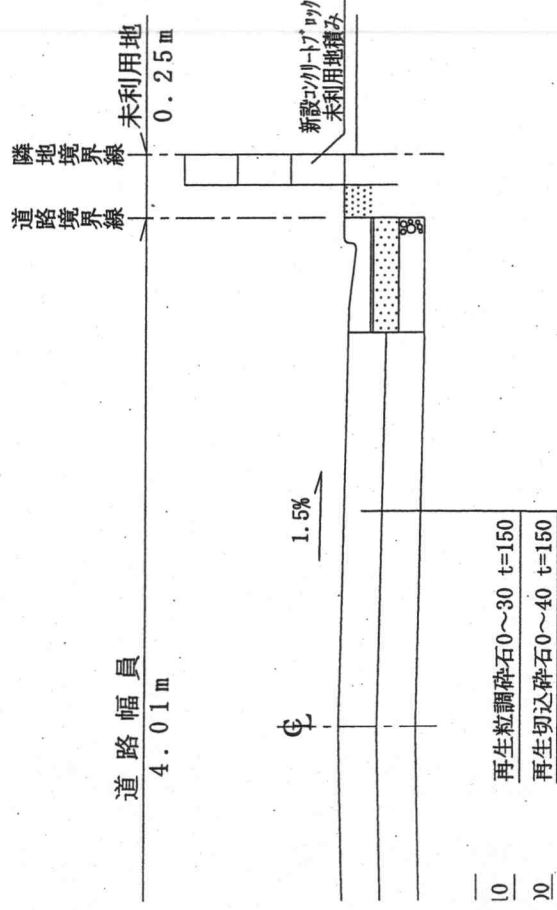
12-1

志木出張所
9月17日調査

境界石 縮尺:1/10



属標) 縮尺:1/5



※ 道路の位置の指定			取	冊	七	台	帳
告示年月日	4年1月27日	指定年月日	4年1月27日	第	号	第	号
告示番号	第17号	番号	第4号	第	号	第	号

(凡例)

方	位	郡	界
道路位置の標識	位置	都市計画線	線
主要出入口	い	既存道路	路
井	口	申請する道路の位置	位置
生	戸	(自動車転回広場)	
予	垣	(を含む)	
	物	指定された道路の位置及	
既	物	び建築線(指定年月日及び番	
敷	物	号を記入のこと。)	
地	界	廃止される道路の位置	
市	界	予定する道路の位置	
	界	擁壁	
	界	高	
	界	が	
	界	水路及び土揚敷	

(注意)

1. 承諾書の「権利別」欄には、申請に係る土地（隣接土地を含む。）の所有者、借地権者、建築物若しくは工作物の所有者、他の権利者又は管理者（申請に係る道路を建築基準法施行令第144条の4第1項及び第2項に規定する基準に適合するように管理する者をいう。）の別をそれぞれ記入すること。
2. 図面中に、地番、権利別及び氏名をそれぞれ記入すること。
3. 申請の道路の幅員、延長及び面積の単位は、m（小数点以下2位まで）とし、面積の単位は㎡（小数点以下2位まで）とすること。
4. 付近見取図、地籍図、道路構造図、自動車転回広場の構造図、公図の写し及び土地に高低差がある場合はその断面図を記入すること。
5. 道路及び自動車転回広場の構造図には、側溝等及び路面の構造を記入すること。
6. 付近見取図と地籍図の方位は、一致させること。
7. 隣接境界又は測量の基点から申請道路までの距離を記入すること。
8. ※欄には、記入しないこと。
9. 記入欄が不足する場合には、適宜欄を設けて記載するか、別紙に必要な事項を記載して添付すること。

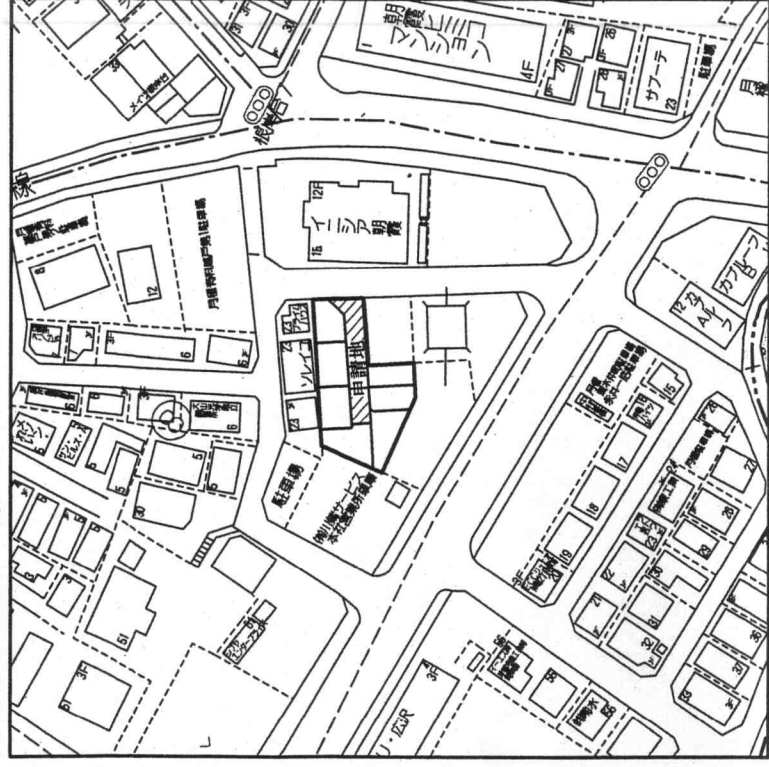
再生粒調砕石0~30 t=150
再生切込砕石0~40 t=150

道路位置図 (指定・変更・取消)

原本照合済

- 1, 申請に係る土地の地名地番 埼玉県朝霞市仲町二丁目9番19
- 2, 申請に係る道路の幅員、延長及び面積
幅員 4.01メートル・延長 23.79メートル・面積 99.91平方メートル
- 3, 利用宅地総面積 499.91平方メートル(道路部分含む)

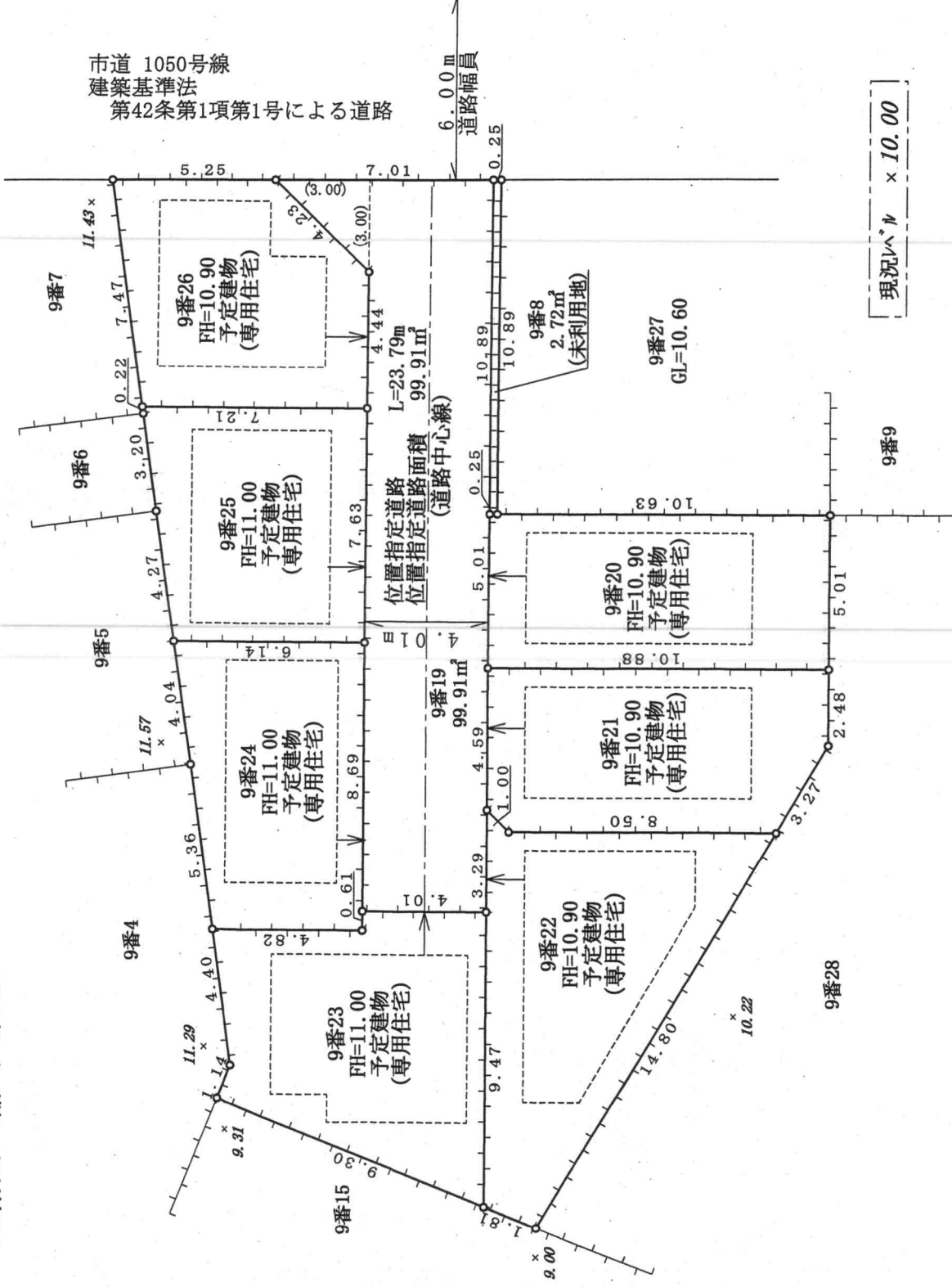
付近取図 縮尺:1/1500



公図写 縮尺:1/500



地籍図 縮尺:1/200

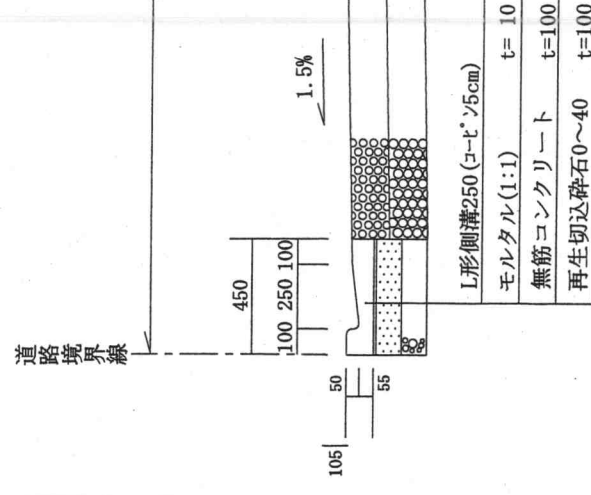


さいたま市方法務局
令和3年 9月

境界標(金)

0.4cm = 5c

構造図 縮尺:1/30



現況レベル × 10.00