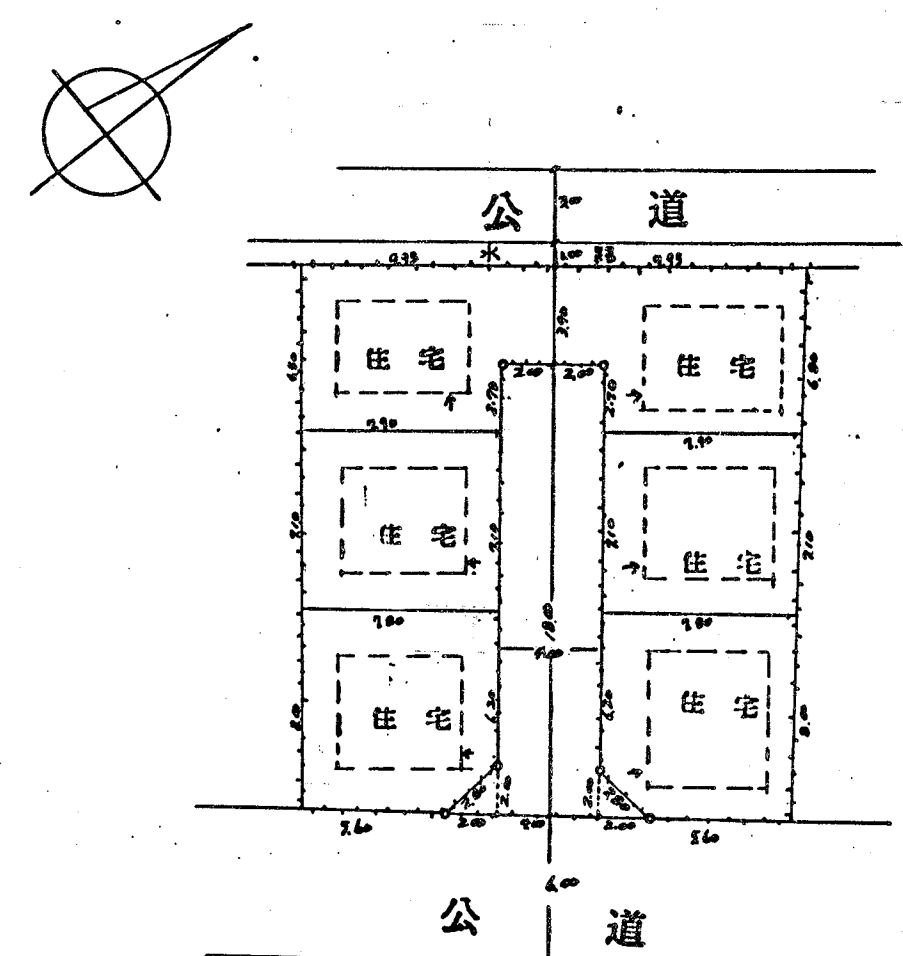
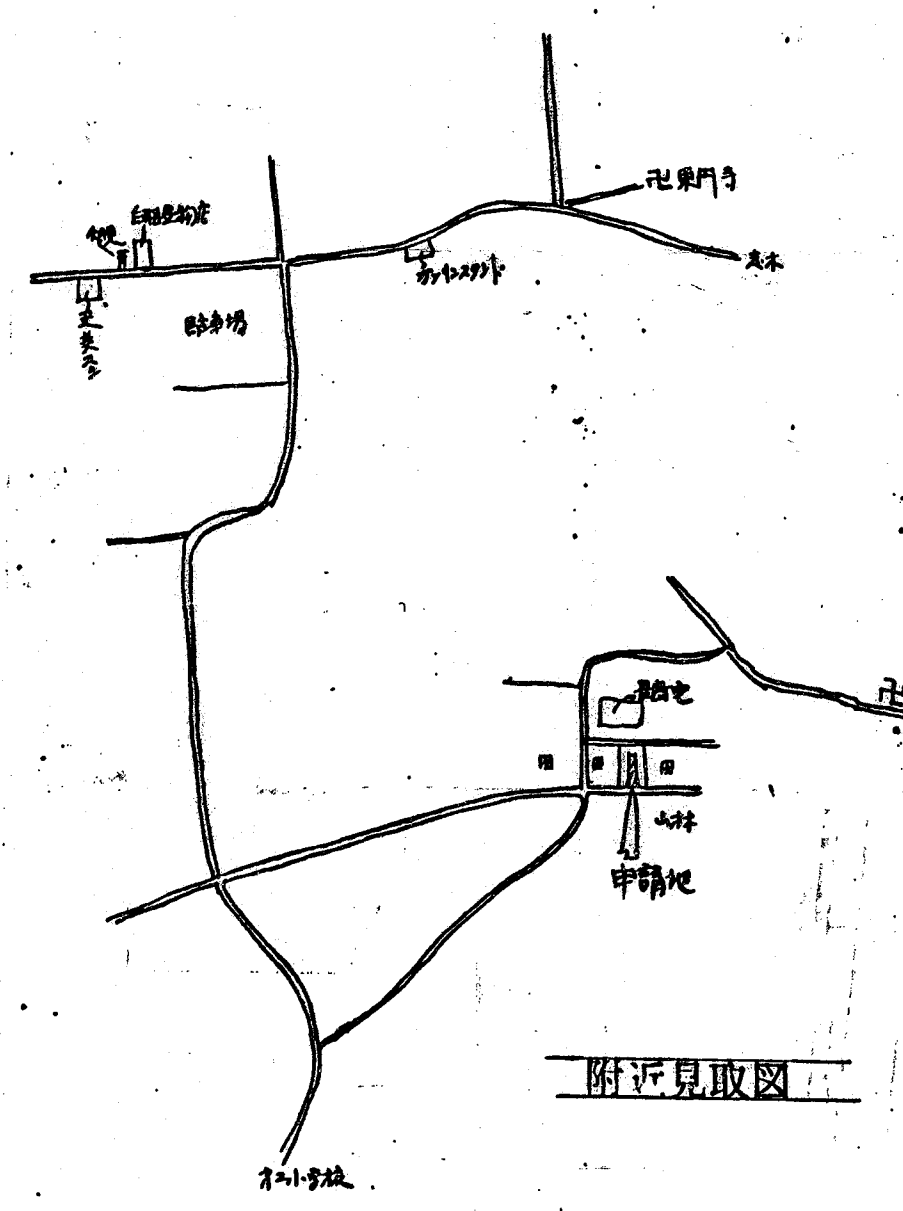
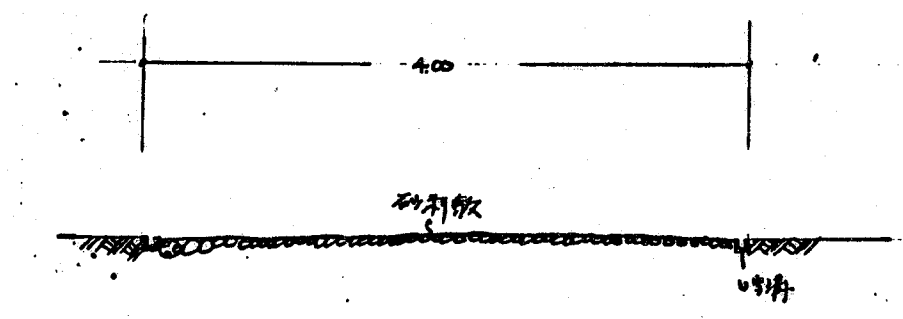
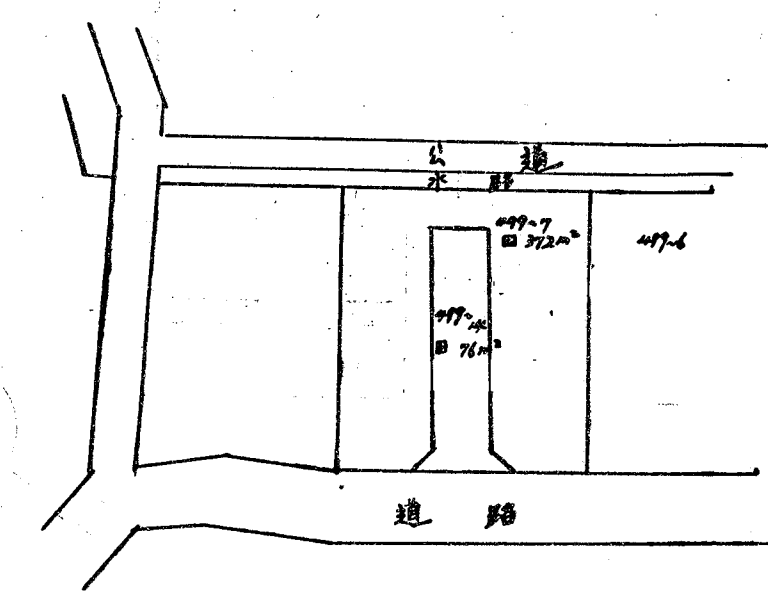


道路位置図 (指定)

指定年月日	昭和47年3月13日	番号	第445号
1. 申請に係わる土地の地名地番			
埼玉県朝霞市大字岡字向山499-14			
2. 申請に係わる道路の幅員、延長及び面積			
幅員	4.00メートル	延長	18.00メートル
面積	平方メートル		
3. 利用宅地総面積		372.00 平方メートル	



地籍図 1/300



縮尺	付近見取図	
	地籍図	1/300
	構造図	1/50
	公図の写し	1/600