

道路位置図 (指定)

指定年月日 昭和47年3月3日 番号 第437号


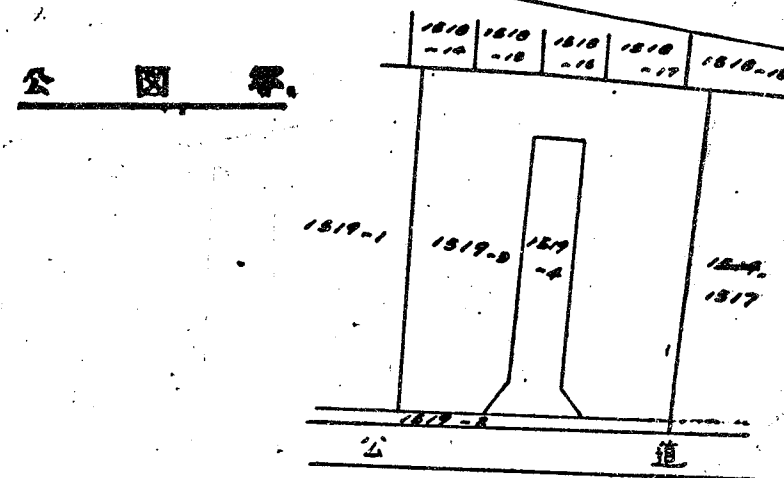
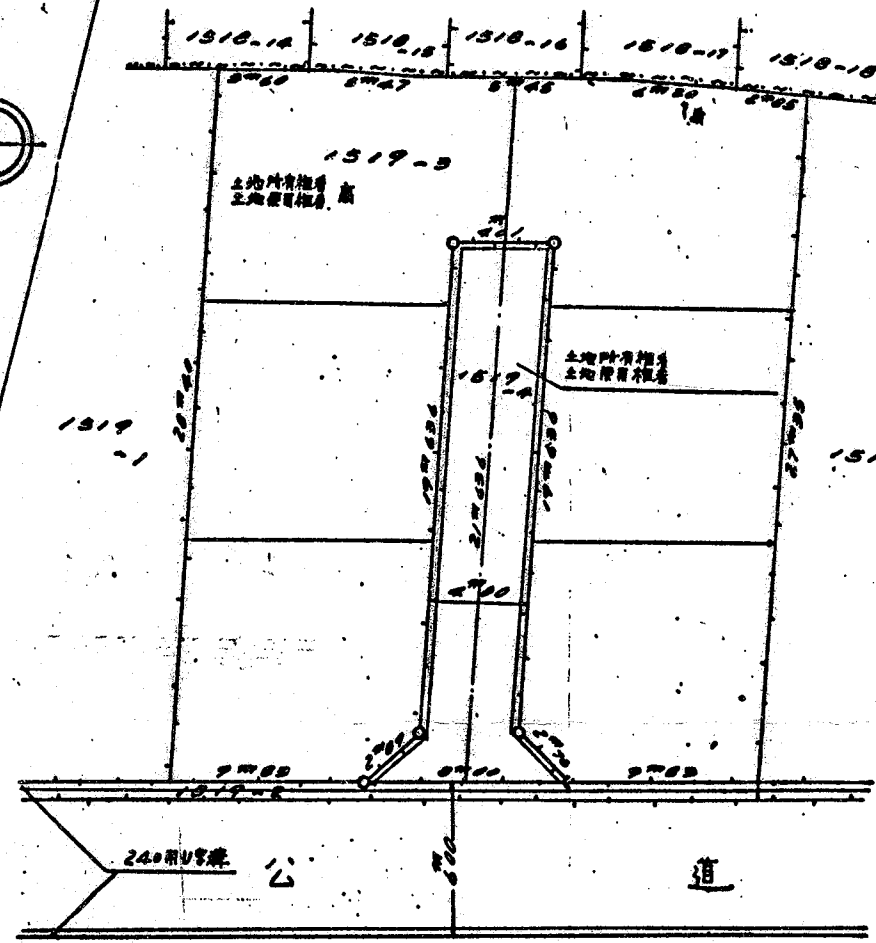
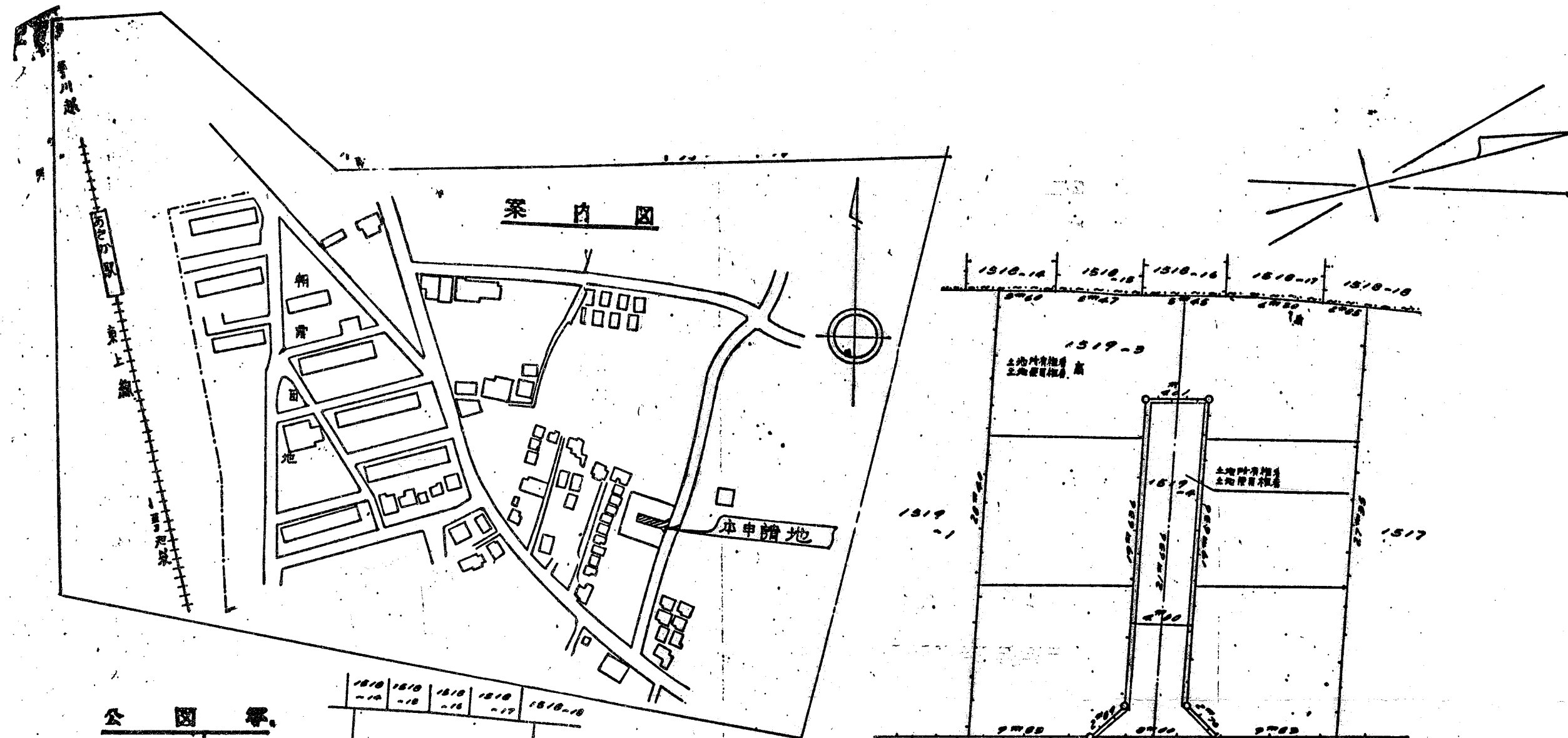
1. 申請に係わる土地の地名地番

埼玉県朝霞市大字根岸字西流山1519番地

2. 申請に係わる道路の幅員、延長及び面積

幅員: 4.00メートル 延長: 21.638メートル 面積: 平方メートル

3. 利用宅地総面積 570.00 平方メートル



縮尺	付近見取図	
	地籍図	1/500
	構造図	1/40
	公図の写し	1/600