
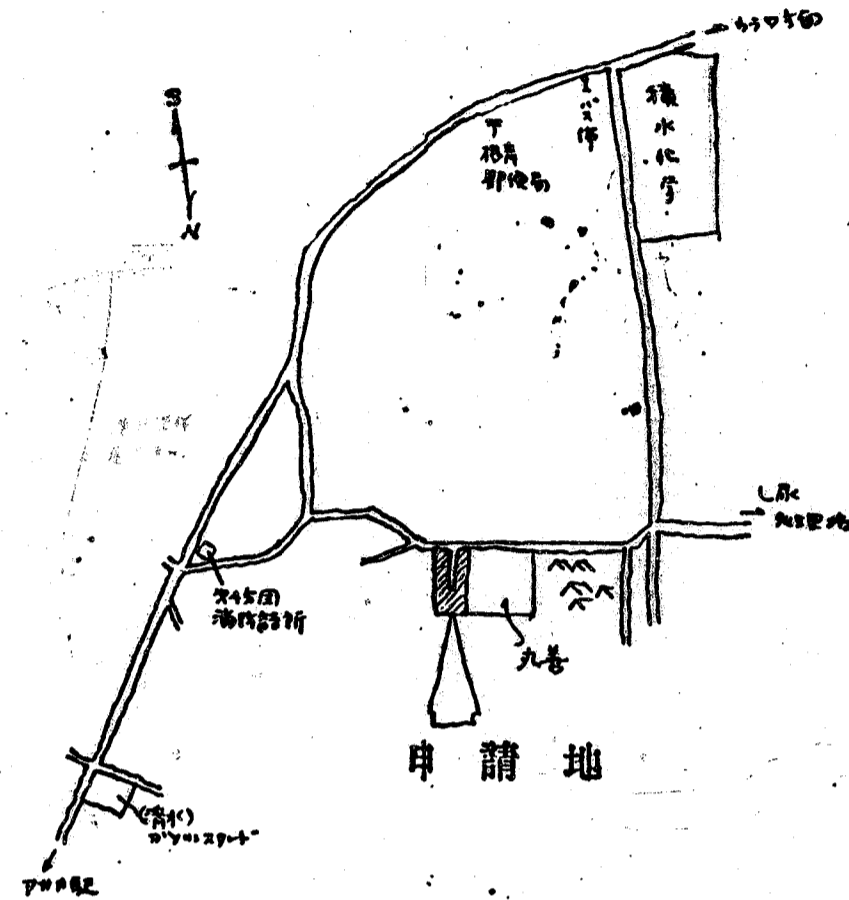


道路位置図 (指定)

指定年月日	昭和47年2月12日	番号	第409号
1. 申請に係わる土地の地名地番			
埼玉県朝霞市大字根岸字高畑 986-6			
2. 申請に係わる道路の幅員、延長及び面積			
幅員	4.00メートル	延長	23.68メートル
面積	. 平方メートル		
3. 利用宅地総面積		653.00 平方メートル	

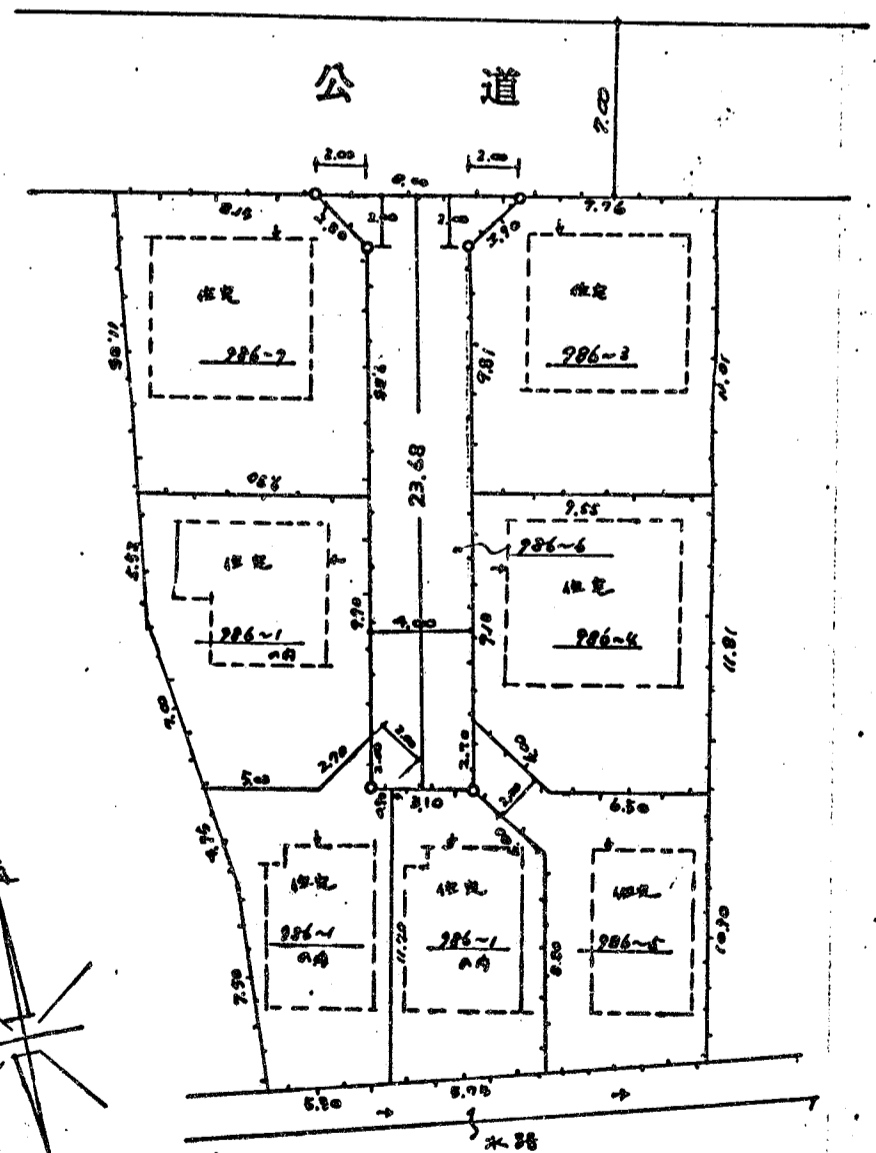


道路構造図



附近見取図

縮尺	付近見取図	
	地籍図	1/300
	構造図	1/50
	公図の写し	1/600



地籍図

