

道路位置図 (指定)

指定年月日 昭和49年9月17日 番号 第73号

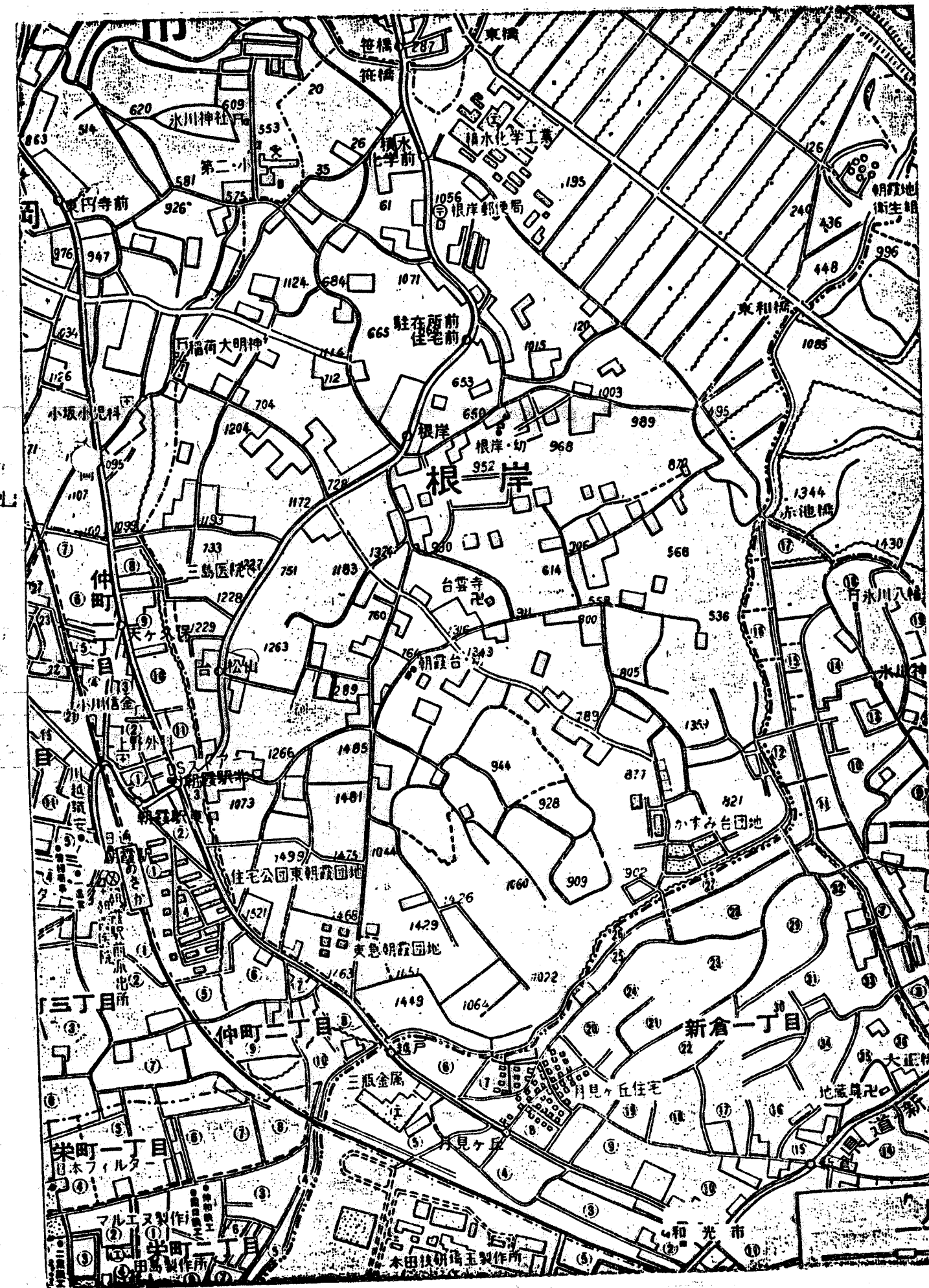
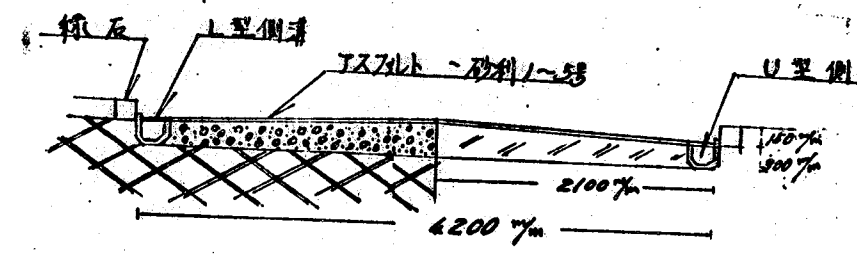
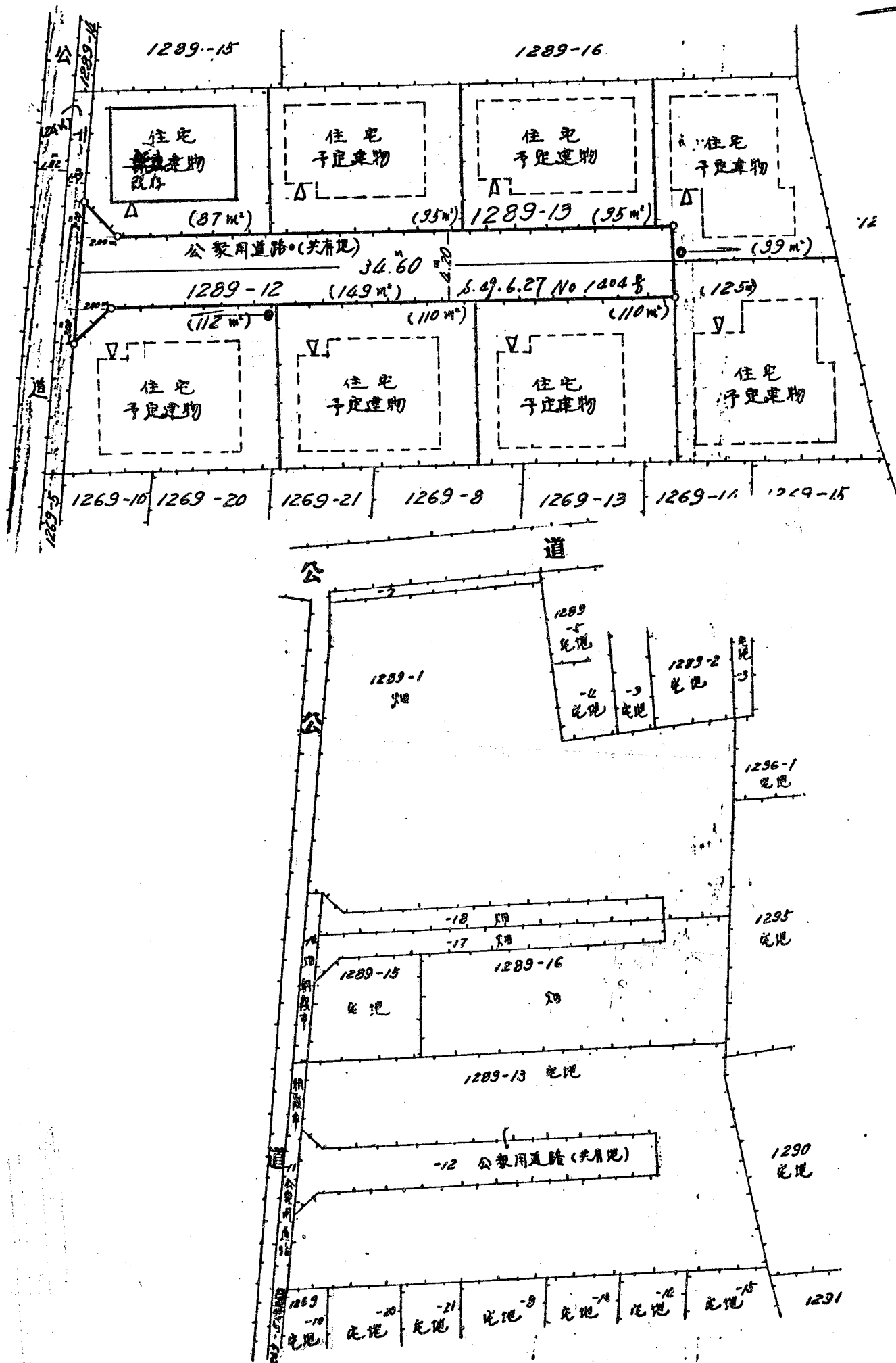
1. 申請に係わる土地の地名地番

埼玉県朝霞市大字根岸字馬堀 1289-12

2. 申請に係わる道路の幅員、延長及び面積

幅員 4.20m 延長 34.60m 面積 149.00 平方m

3. 利用宅地総面積 834.00 平方m



縮尺	付近見取図	
	地籍図	1/500
	構造図	1/50
	公園の写し	1/500