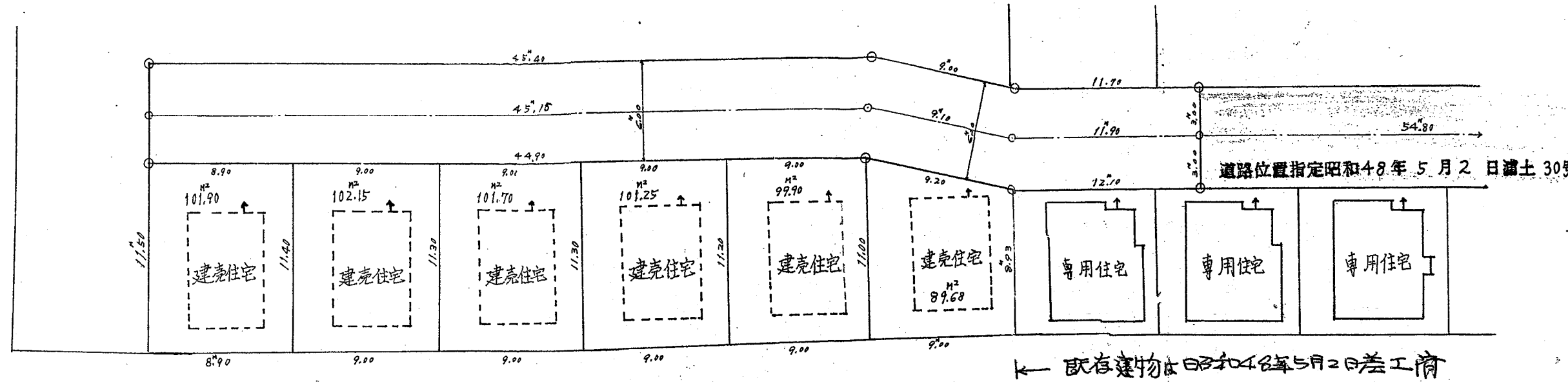


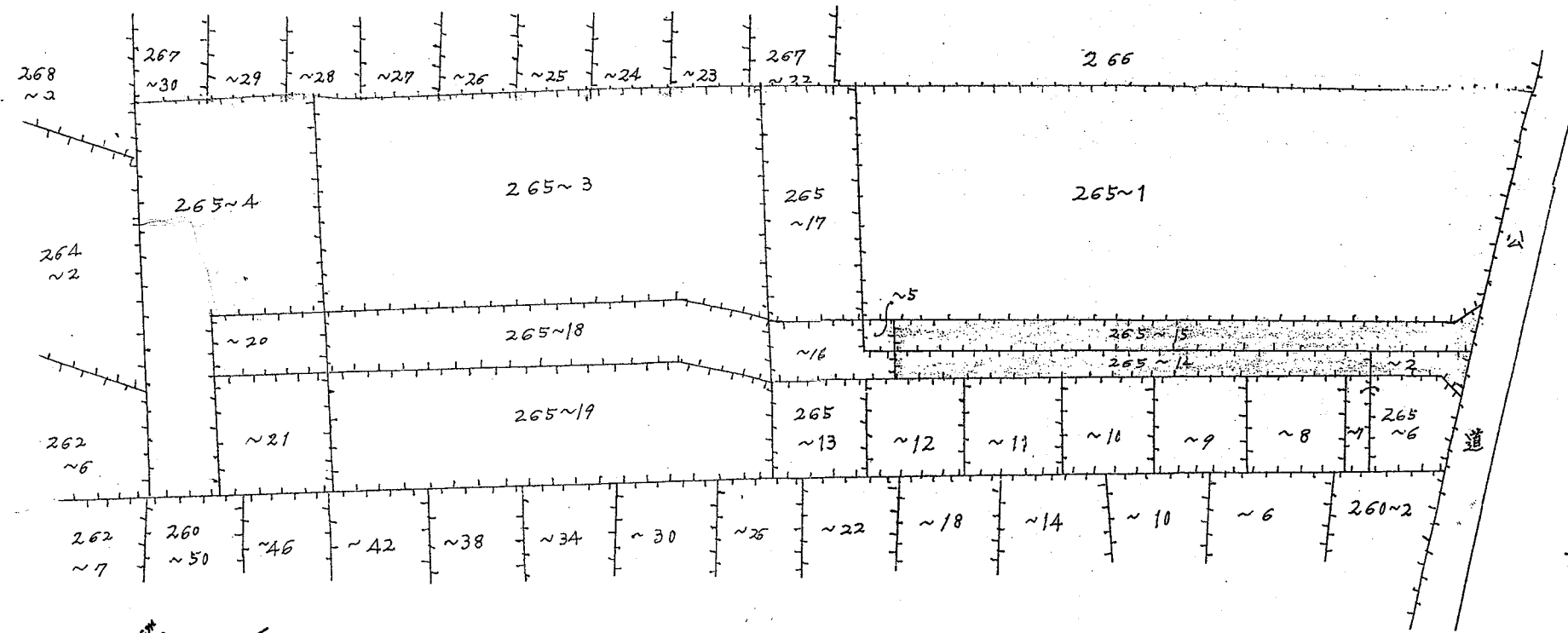
道路位置図 (指定)

指定年月日	昭和49年6月28日	番号	第44号
1. 申請に係る土地の地名地番			
埼玉県朝霞市大字溝沼字財原 265~5, ~16, ~18, ~20			
2. 申請に係る道路の幅員、延長及び面積			
幅員	6.00メートル	延長	66.15メートル
面積	60.40平方メートル		
3. 利用宅地総面積		235.82平方メートル	

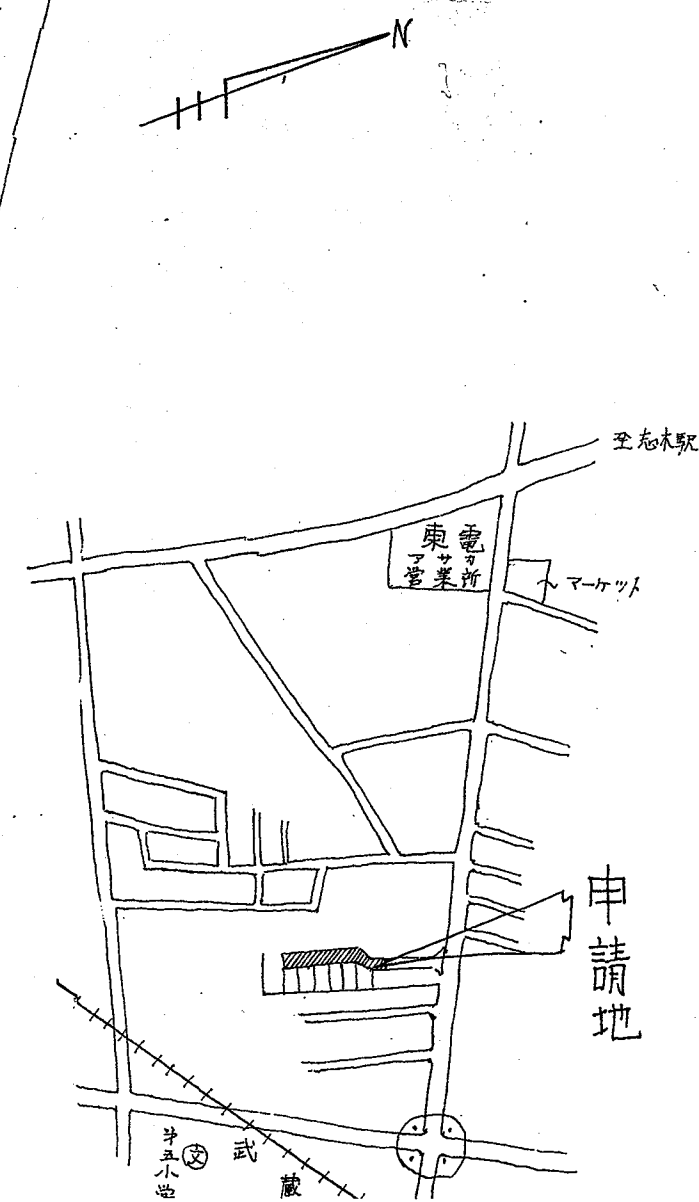
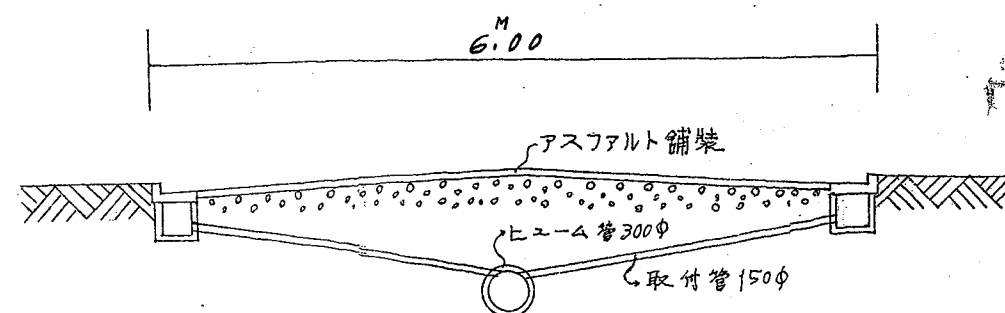
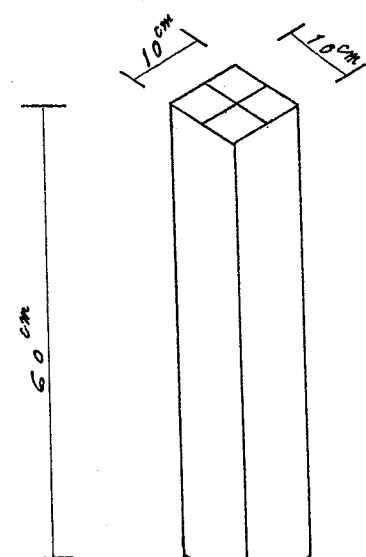
道路となる土地の地名地番朝霞市大字溝沼字財原 265 ~5~16 ~18~20 396.00 平方メートル
 幅員 6.00 メートル・延長 66.15 メートル・自動車回転広場
 利用宅地総面積 546.00 平方メートル



構造図 1/500



地籍図 1/600



昭和49年3月 申請者

権利別	地目	面積㎡
265~1 所有地	山林	135.00
265~2 所有地		3.00
265~14		135.00
265~15		167.00
265~17	山林	202.00
265~3		799.00
265~4		572.00
265~6 所有地	宅地	7.00
265~7		20.50
265~8 所有地	宅地	8.10
265~9 所有地	宅地	8.10
265~10 所有地	宅地	8.10
265~11 所有地	宅地	8.10
265~12 所有地	宅地	8.10
265~13 所有地	宅地	8.10
265~5 所有地		8.77
265~16		62.00
265~18		272.00
265~20		53.4
265~19		494.00
265~21		101.90

備考
 図面作成者住所・氏名 埼玉県
 測量者住所・氏名 埼玉県

縮尺	付近見取図	
	地籍図	1/200
	構造図	1/50
	公園の写し	1/600

(凡例)

方	位	一
道路位置の標識		二
へ		三
(構造を記入のこと。)		
主要出入口		四
井戸		五
生垣		六
予定建築物		七
(用途を記入のこと。)		
既存建築物		八
(用途を記入のこと。)		
敷地境界		九
地番境界		十
町界		十一

(注意)

- 承諾書の「権利別」欄はは工作物について該当す