

道路位置図 (指定)

指定年月日 昭和49年6月10日 番号 第31号

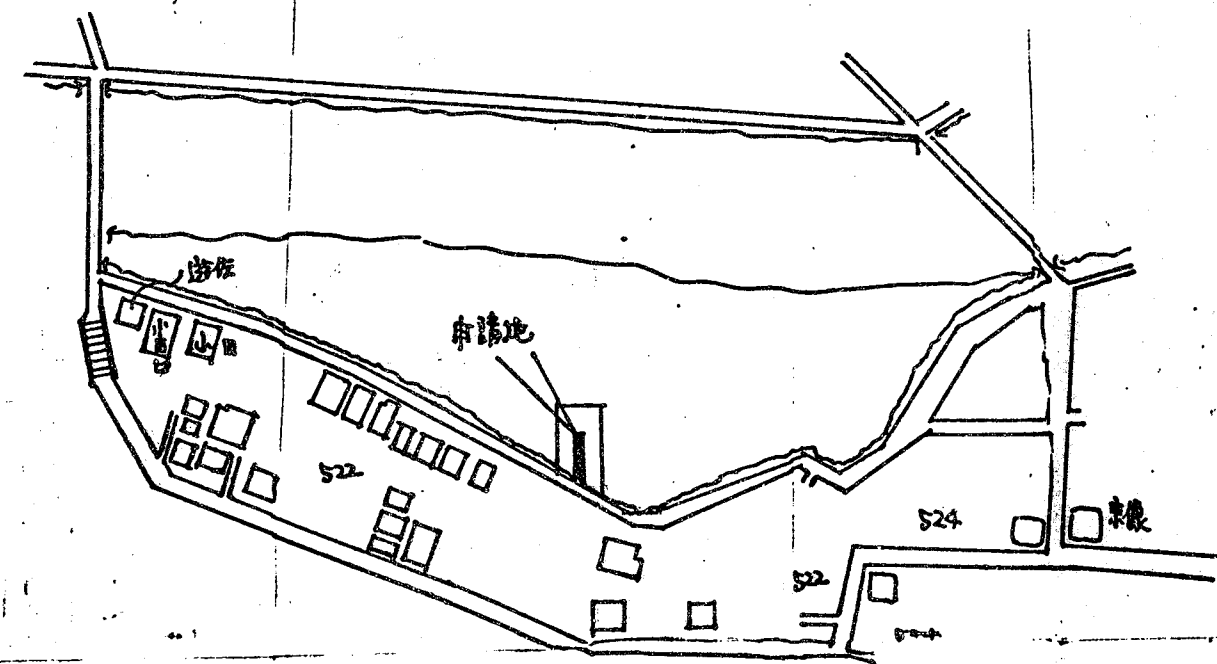
1. 申請に係わる土地の地名地番

埼玉県朝霞市大字岡字谷ツ443~1, -

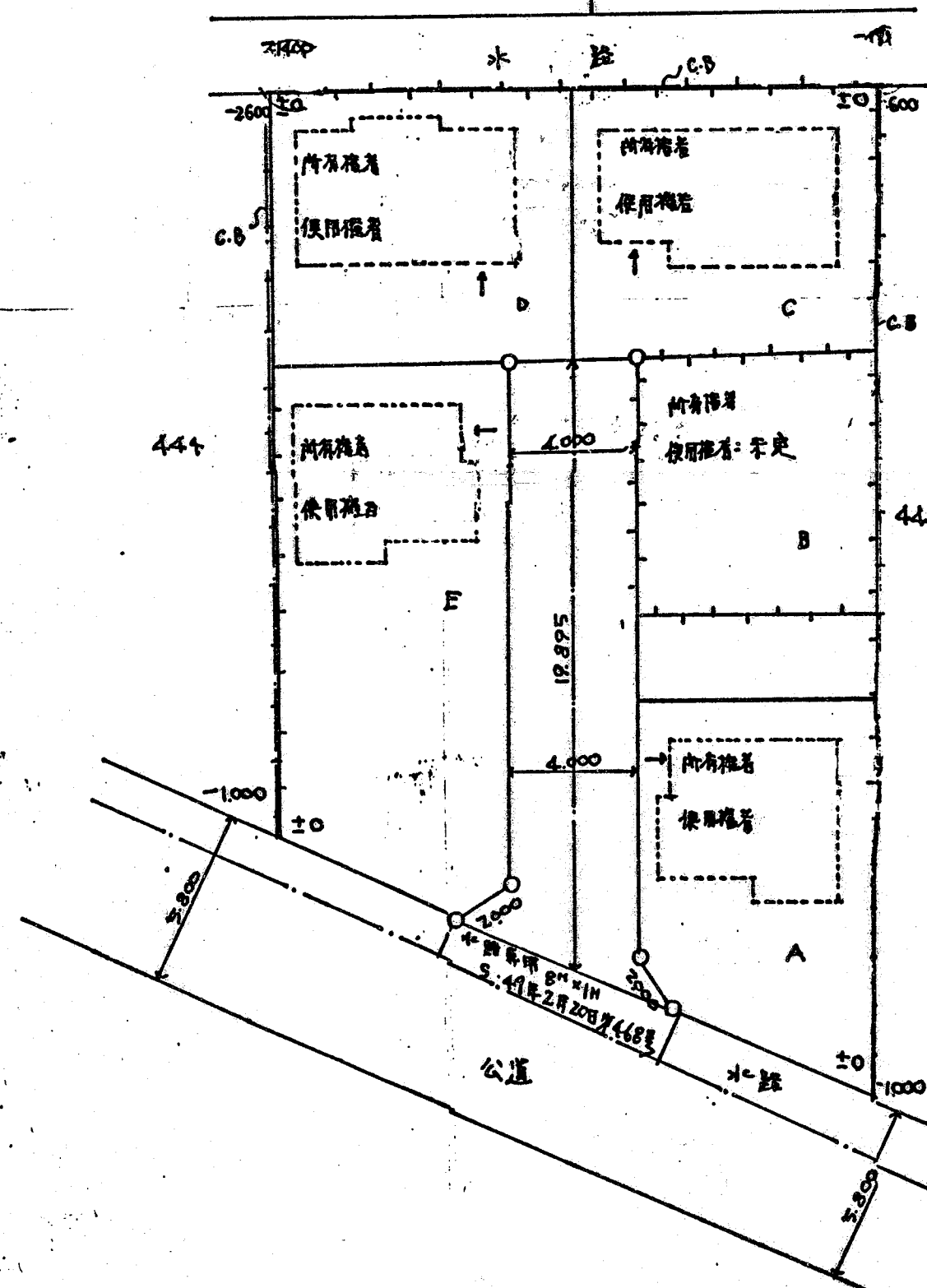
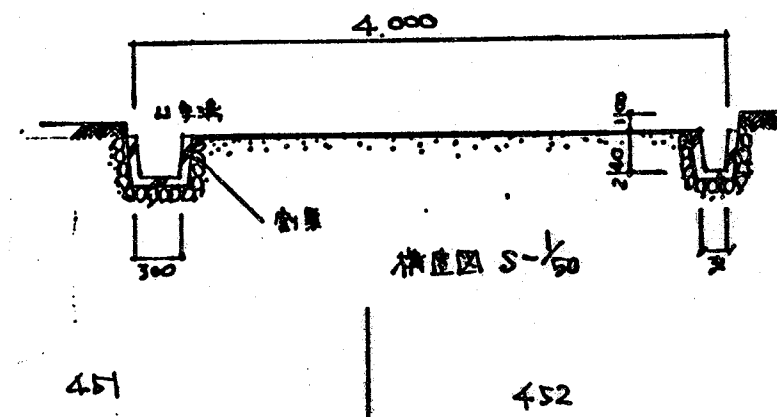
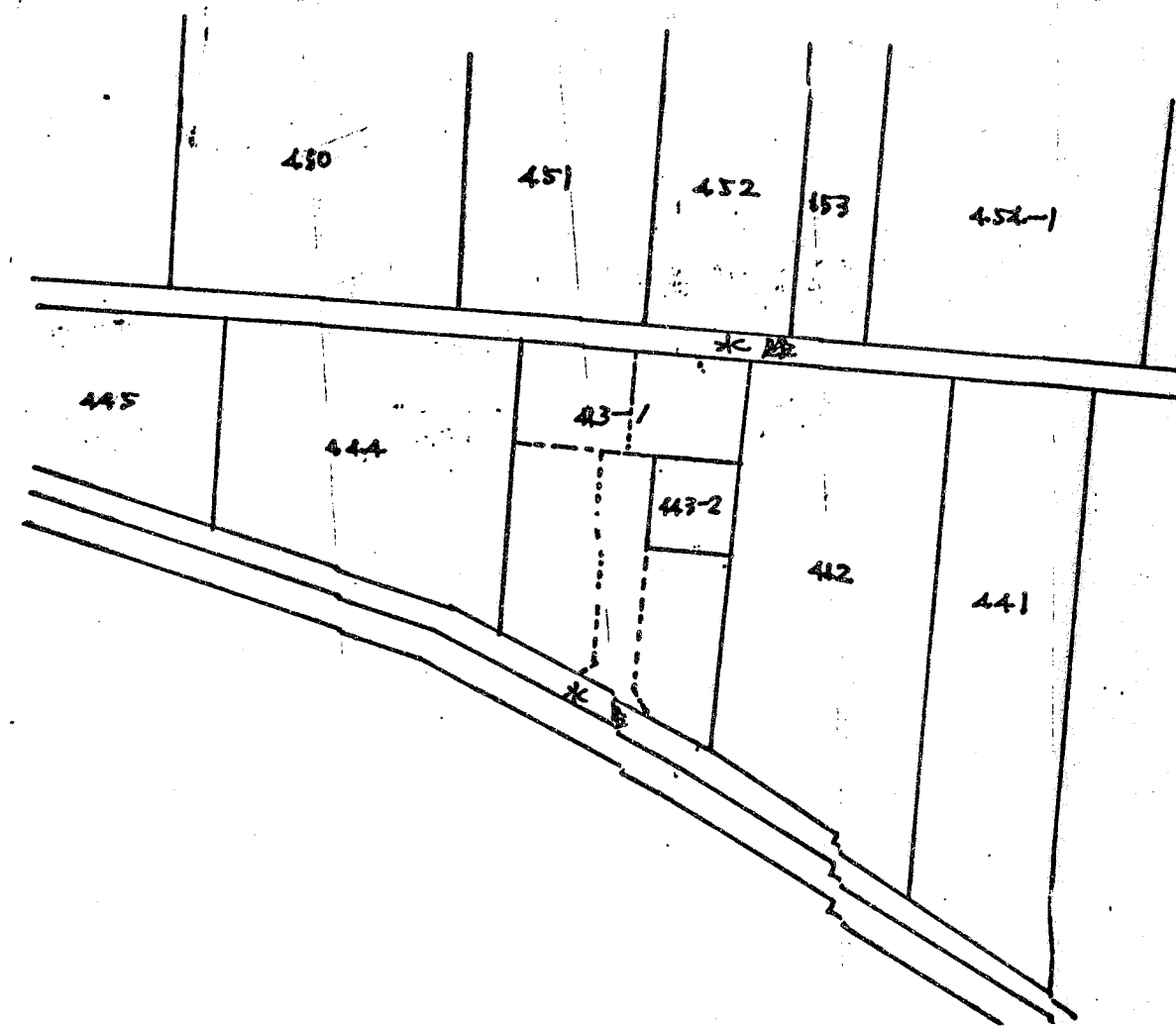
2. 申請に係わる道路の幅員、延長及び面積

幅員: 4.00m 延長: 19.895m 面積: 75.29 平方m

3. 利用宅地総面積 477.29 平方m



付近見取図



縮尺	付近見取図	
	地籍図	1/200
	構造図	1/50
	公図の写し	1/600