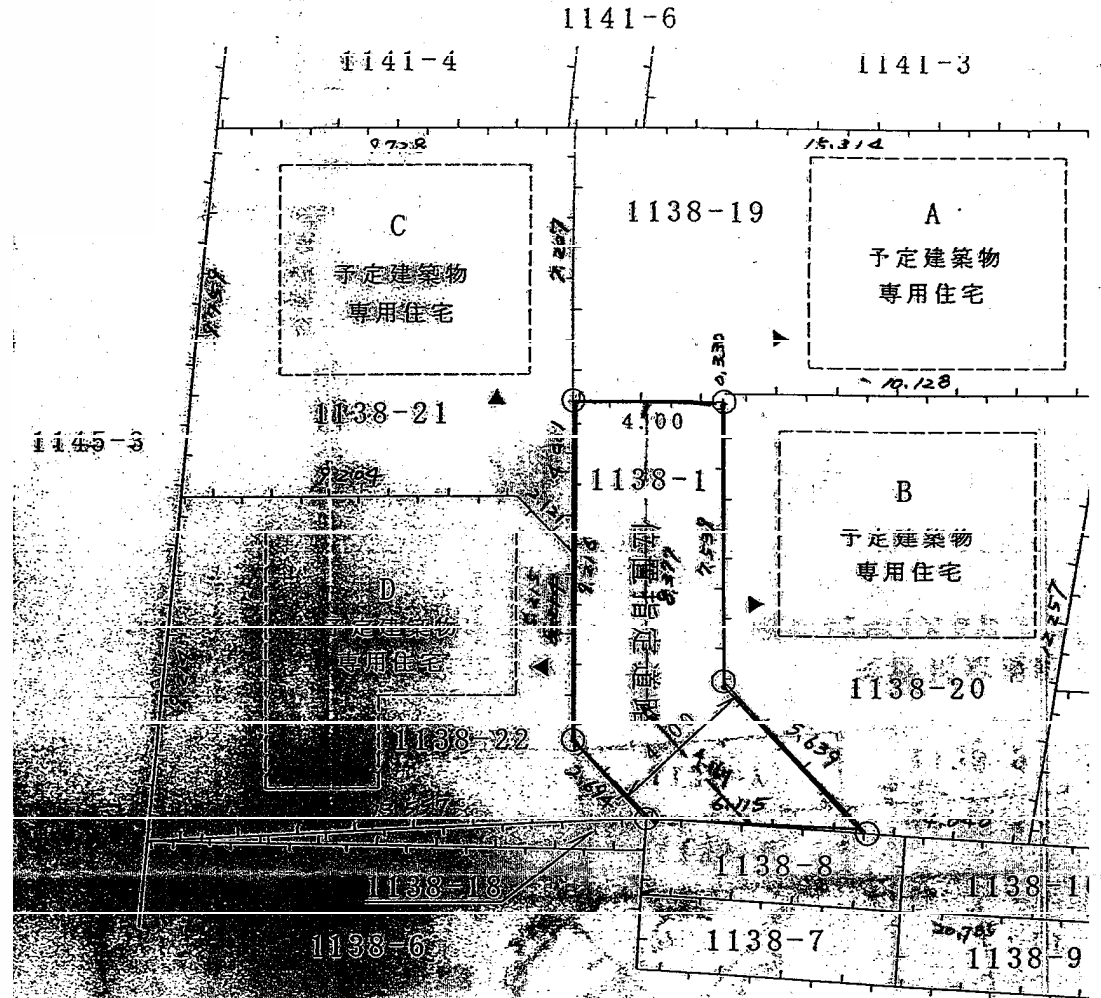


# 道路位置図 (指定・変更・廃止)

- 1、申請に係る土地の地名地番 朝霞市栄町4丁目1138番1
- 2、申請に係る道路の幅員、延長及び面積  
幅員 4.00メートル・延長 12.544メートル・面積 50.21平方メートル
- 3、利用宅地総面積 403.46平方メートル

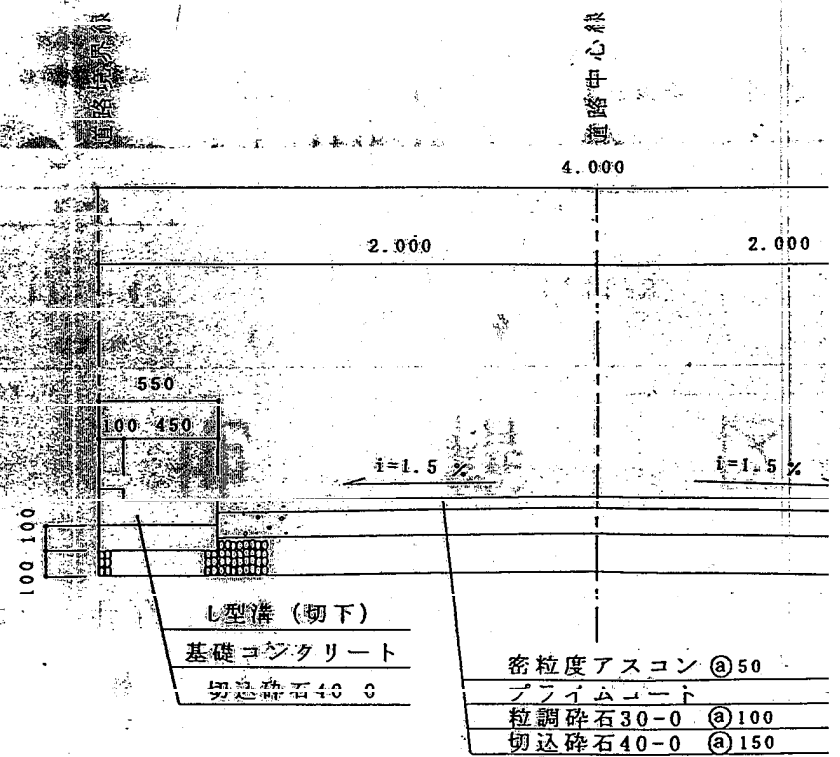
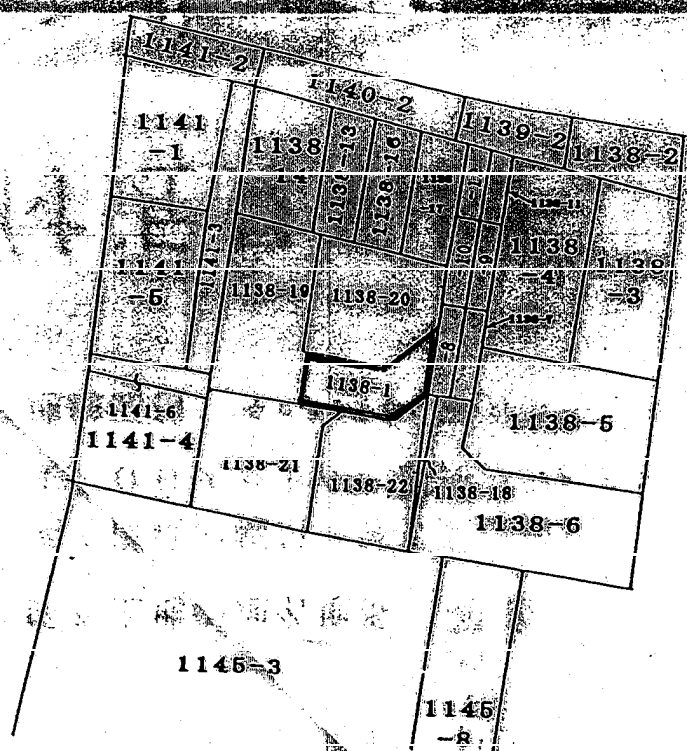
# 地籍図



位置指定道  
昭和42年4月6日

# 構造

公図の写し S=1/600



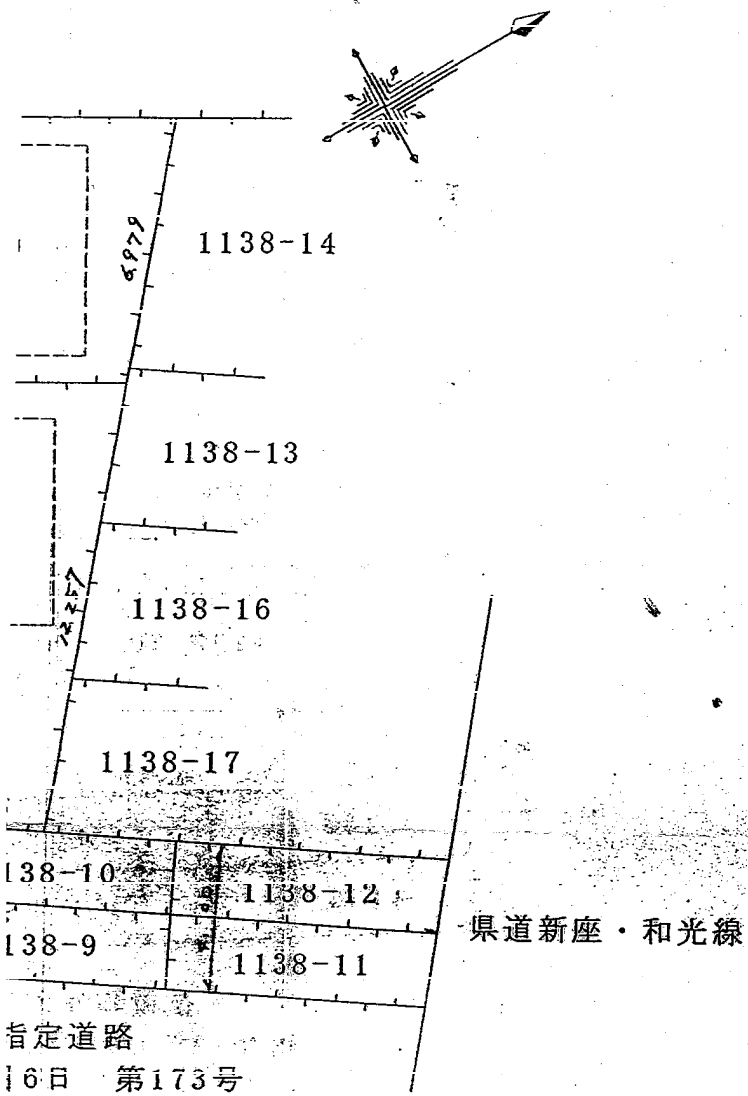
縮尺	付近見取図	
	地籍図	S=1:200
	構造図	S=1:30
	公図の写し	S=1:600

※ 道路の位置の指定 変更 廃止 台帳			
告示年月日	19年2月2日	指定年月日	19年1月18日
告示番号	第19号	番号	第10号

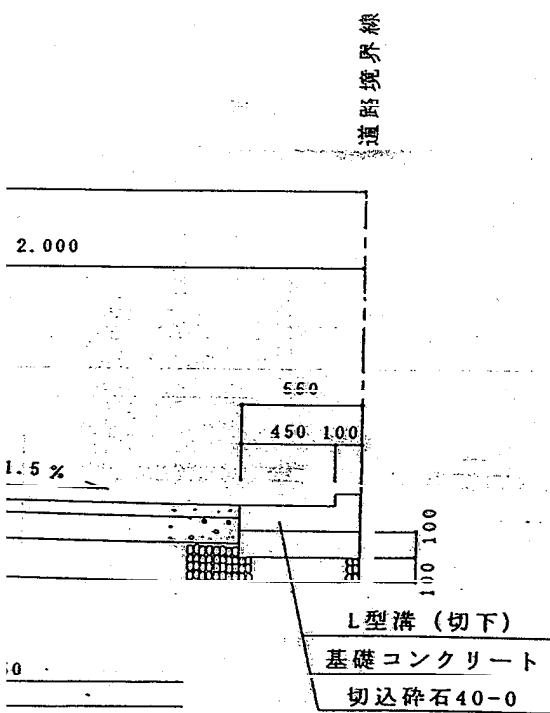
原本照合済

道路位置指定  
19年1月18日  
第10号

☒ S=1/200



☒ S=1/30



(凡 例)

方	位		郡	界	
道路位置の標	識		都市計画路	線	
へ	(構造を記入のこと。)		既存道路		
主要出入	口		申請する道路の位置	(自動車転回広場を含む。)	
井	戸		指定された道路の位置及	(建築線 (指定年月日及び番号を記入のこと。))	
生	垣		廃止される道路の位置		
予	定 建 築 物	(用途を記入のこと。)	予定する道路の位置		
既	存 建 築 物	(用途を記入のこと。)	擁	壁	
敷	地	界	道	在	線
地	番	界	界	け	
市	町	村	界	氷	路
				及	び
				土	場
				敷	

(注 意)

1. 承諾書の「権利別」欄には、申請に係る土地 (隣接土地を含む。) の所有者、使用権者及び構築物又は工作物の所有者若しくはその他の権利者名をそれぞれ記入すること。
2. 図面中に、地番、権利別及び氏名をそれぞれ記入すること。
3. 申請の道路の幅員、延長及び面積の単位は、メートル (小数点以下2位まで) とすること。
4. 付近見取図、地籍図、道路構造図、自転車転回広場の構造図、公図の写し及び土地に高低差がある場合はその断面図を記入すること。
5. 道路及び自動車転回広場の構造図には、側溝等及び路面の構造を記入すること。
6. 付近見取図と地籍図の方位は、一致させること。
7. 隣接境界又は測量の基点から申請道路までの距離を記入すること。
8. ※欄には、記入しないこと。