

道路位置図(指定・変更・取消し)














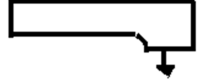

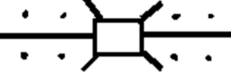


縮 尺	附近見取図	
	地籍図	
	構造図	
	公図の写し	

- 1 申請に係る土地の地名地番
- 2 申請に係る道路の幅員、延長及び面積
 幅員 メートル・延長 メートル
 面積 平方メートル
- 3 利用宅地総面積 平方メートル

※道路の位置の指定・変更・取消台帳			
告示年月日	年 月 日	指定年月日	年 月 日
告示番号	第 号	番号	第 号

指定(変更・取消し)を受けようとする者の住所氏名				
承 諾 者	権利別	地目面積(m ²)	住 所	氏 名
備 考				
図面作成者の住所及び氏名			○	印
測量者の住所及び氏名			○	印

(凡例)

方	位		郡	界		
道路位置の標識			都市計画路線			
へ	い		既存道路			
(構造を記入のこと。)			申請する道路の位置 (自動車転回広場を含む。)			
主要出入口			指定された道路の位置 及び建築線(指定年月日及び番号を記入のこと。)			
井	戸		指定が取り消される 道路の位置			
生	垣		予定建築物 (用途を記入のこと。)			
既定建築物 (用途を記入のこと。)			擁	壁		
敷	地	界	高	圧	線	
地	番	界		崖		
市	町	村	界	水路及び土揚敷		

(注意)

- 1 承諾書の「権利別」欄には、申請に係る土地(隣接土地を含む。)の所有者、借地権者、建築物若しくは工作物の所有者、他の権利者又は管理者(申請に係る道路を建築基準法施行令第144条の4第1項及び第2項に規定する基準に適合するように管理する者をいう。)の別をそれぞれ記入すること。
- 2 図面中に、地番、権利別及び氏名をそれぞれ記入すること。
- 3 申請の道路の幅員及び延長の単位はm(小数点以下2位まで)とし、面積の単位は㎡(小数点以下2位まで)とすること。
- 4 付近見取図、地籍図、道路構造図、自動車転回広場の構造図、公図の写し及び土地に高低差がある場合は、その断面図を記入すること。
- 5 道路及び自動車転回広場の構造図には、側溝等及び路面の構造を記入すること。
- 6 付近見取図と地籍図の方位は、一致させること。
- 7 隣接境界又は測量の基点から申請道路までの距離を記入すること。
- 8 ※欄には、記入しないこと。
- 9 記入欄が不足する場合には、適宜欄を設けて記載するか、別紙に必要な事項を記載して添付すること。