

道路位置図 (指定)

指定年月日 昭和51年10月8日 番号 第159号

1. 申請に係る土地の地名地番

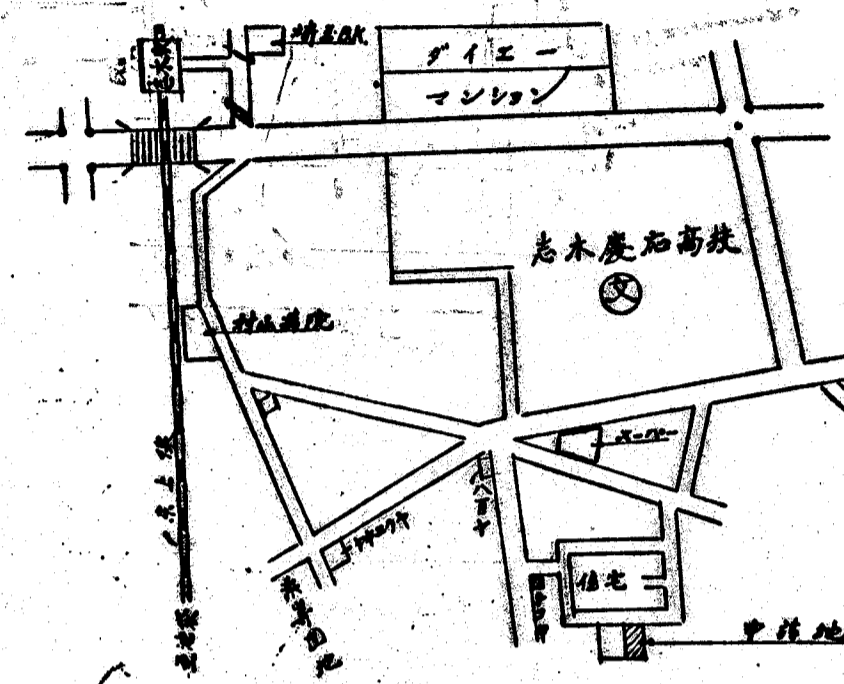
埼玉県朝霞市大字宮戸字大新田 1159-5, ~6

2. 申請に係る道路の幅員、延長及び面積

幅員 4.20m 延長 12.50m 面積 56.50 平方m

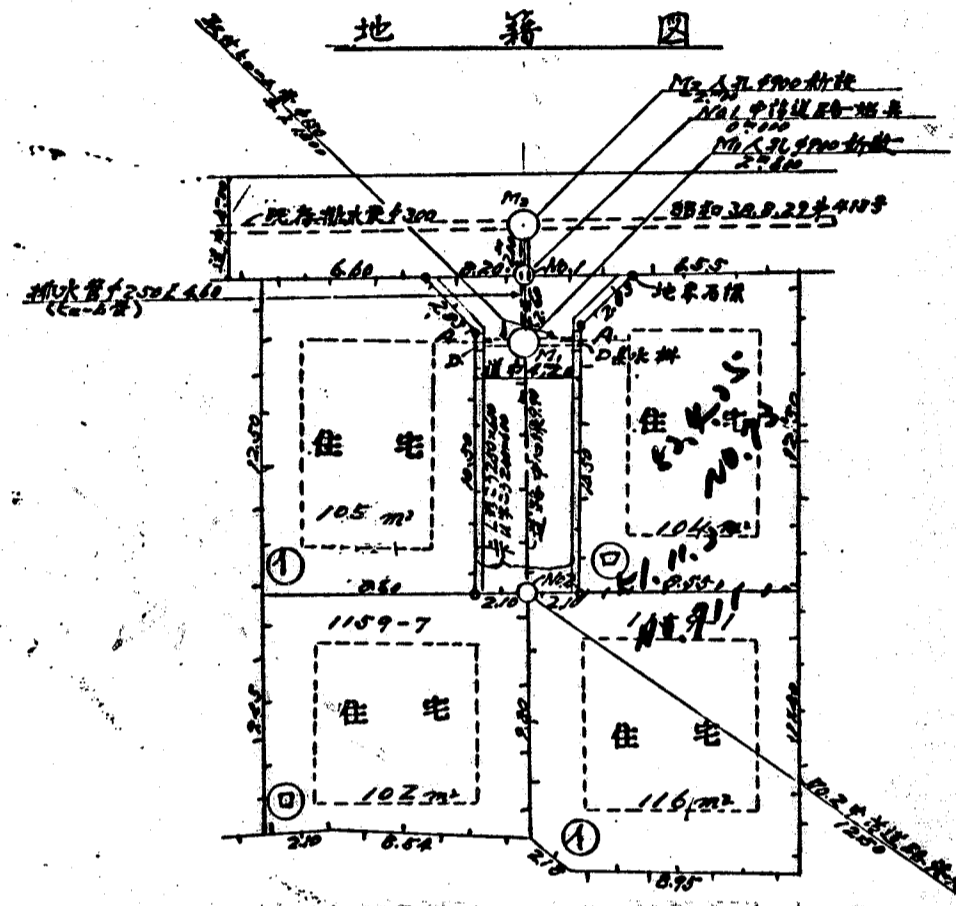
3. 利用宅地総面積 435.00 平方m

案内図

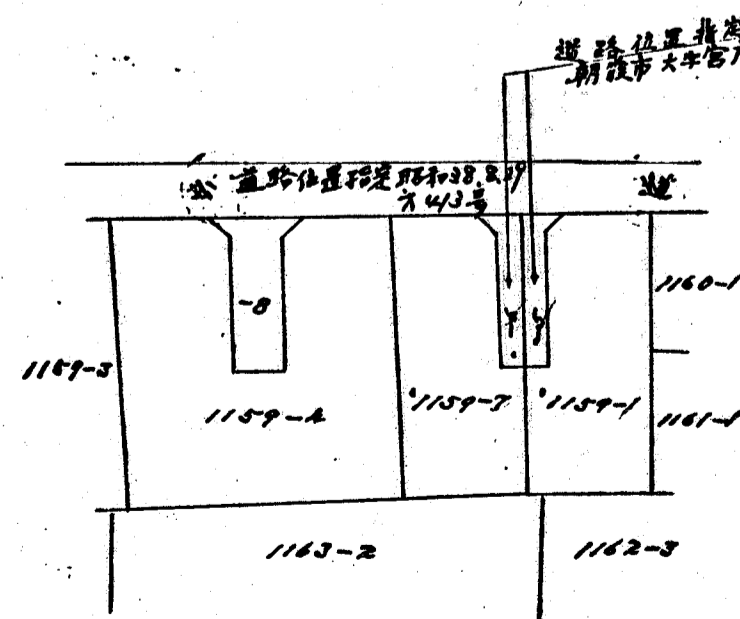


縮尺	付近見取図	
	地籍図	1/300
	構造図	1/50
	公園の写し	1/600

地籍図



公園写



地上A-A横断面図

