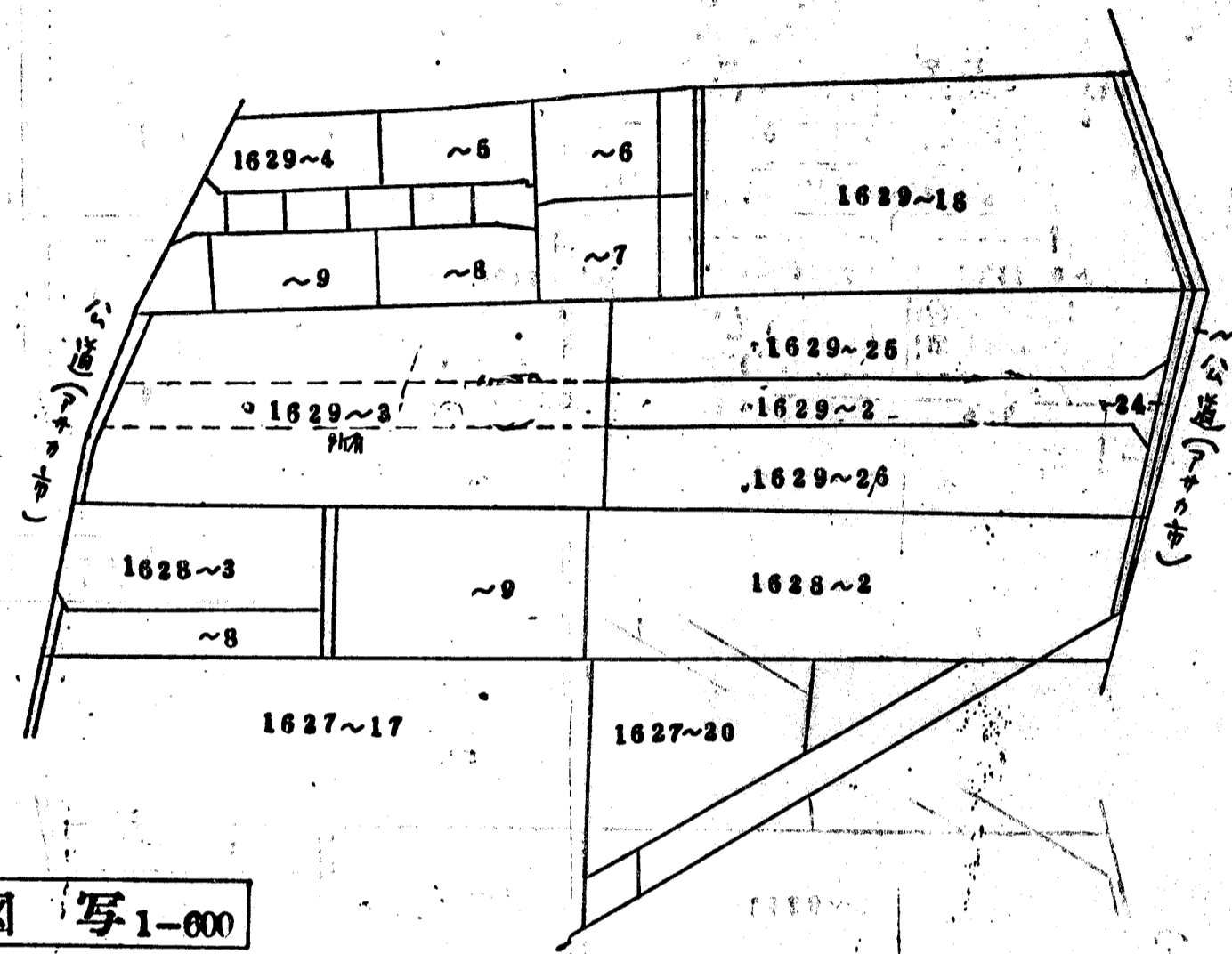


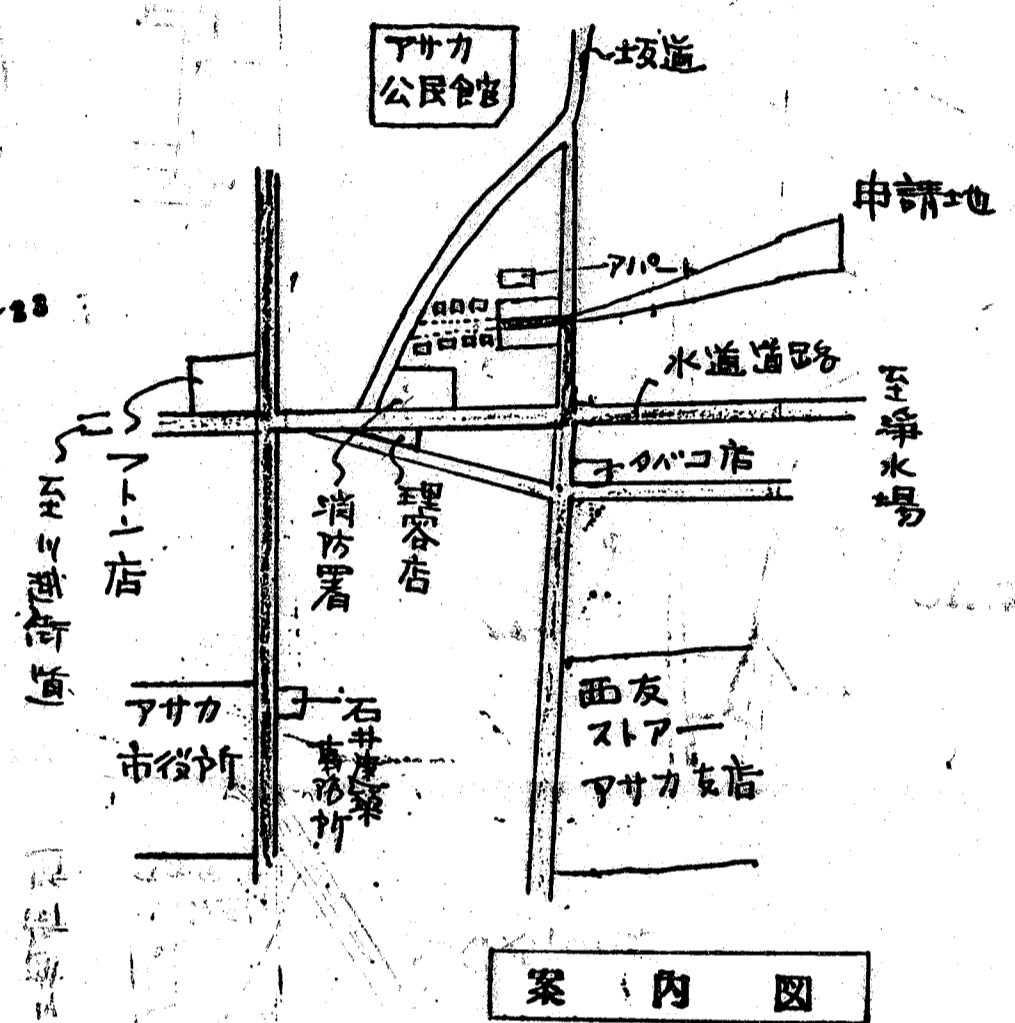
# 道路位置図 (指定)

指定年月日	昭和57年8月10日	番号	第117号
1. 申請に係わる土地の地名地番			
埼玉県朝霞市大字溝沼字長山畑1629-2			
2. 申請に係わる道路の幅員、延長及び面積			
幅員	4.00m	延長	49.80m
面積	197.00 平方m		
3. 利用宅地総面積		779.8028 平方m	

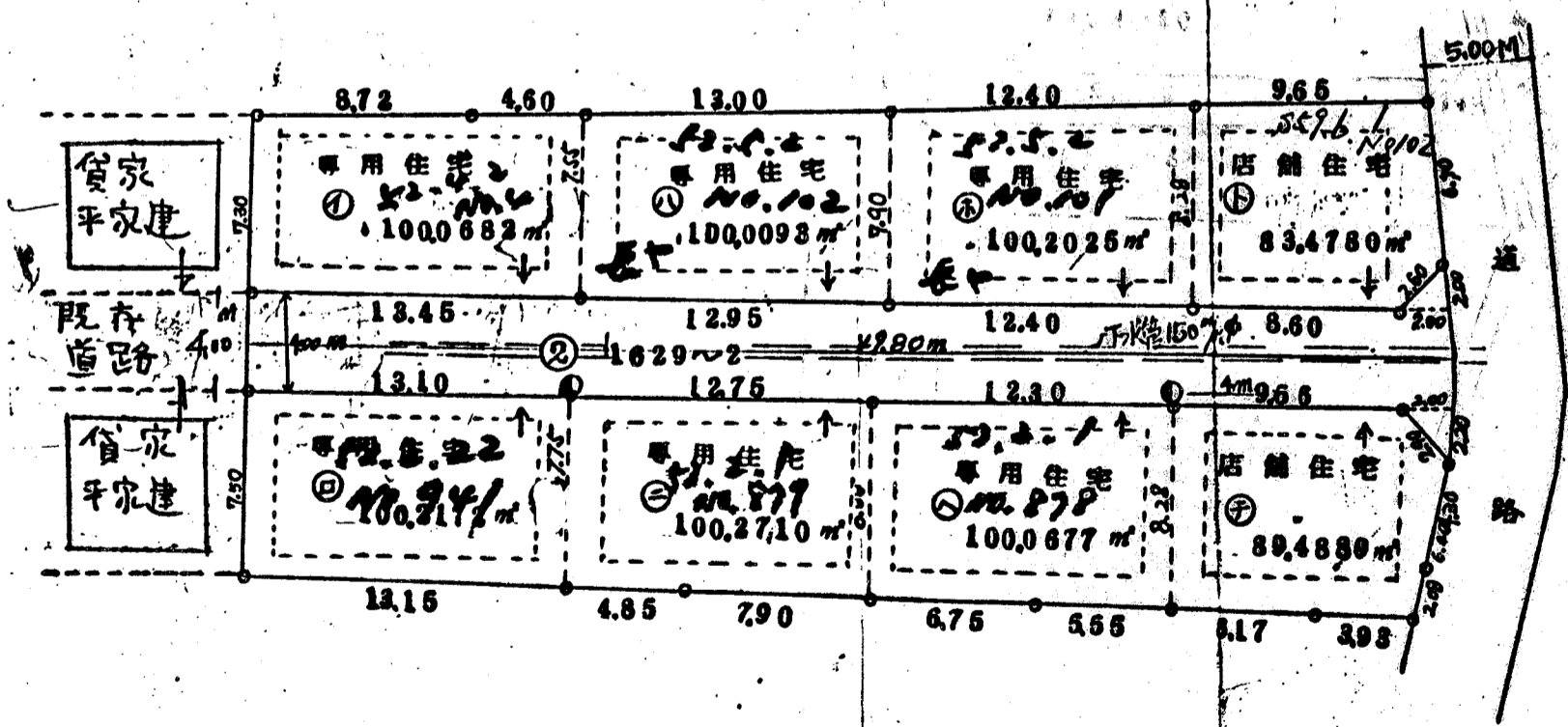
縮尺	付近見取図	
	地籍図	1/300
	構造図	1/40
	公園の写し	1/600



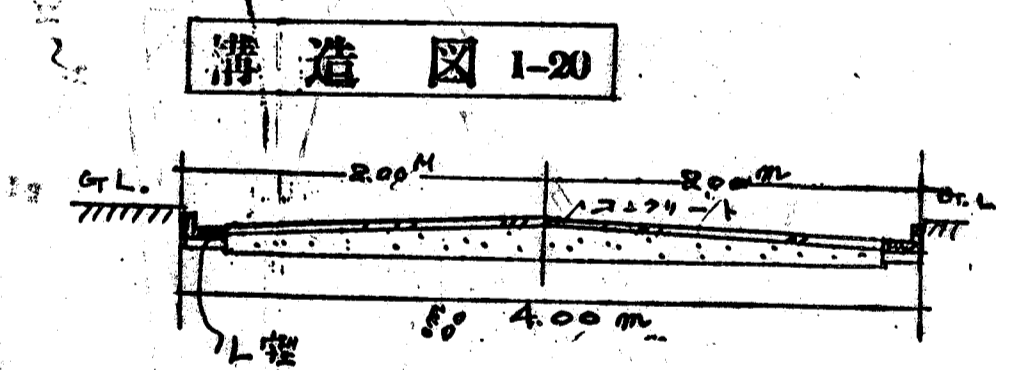
公図写 1-000



案内図



実測図 1-300



溝造図 1-20