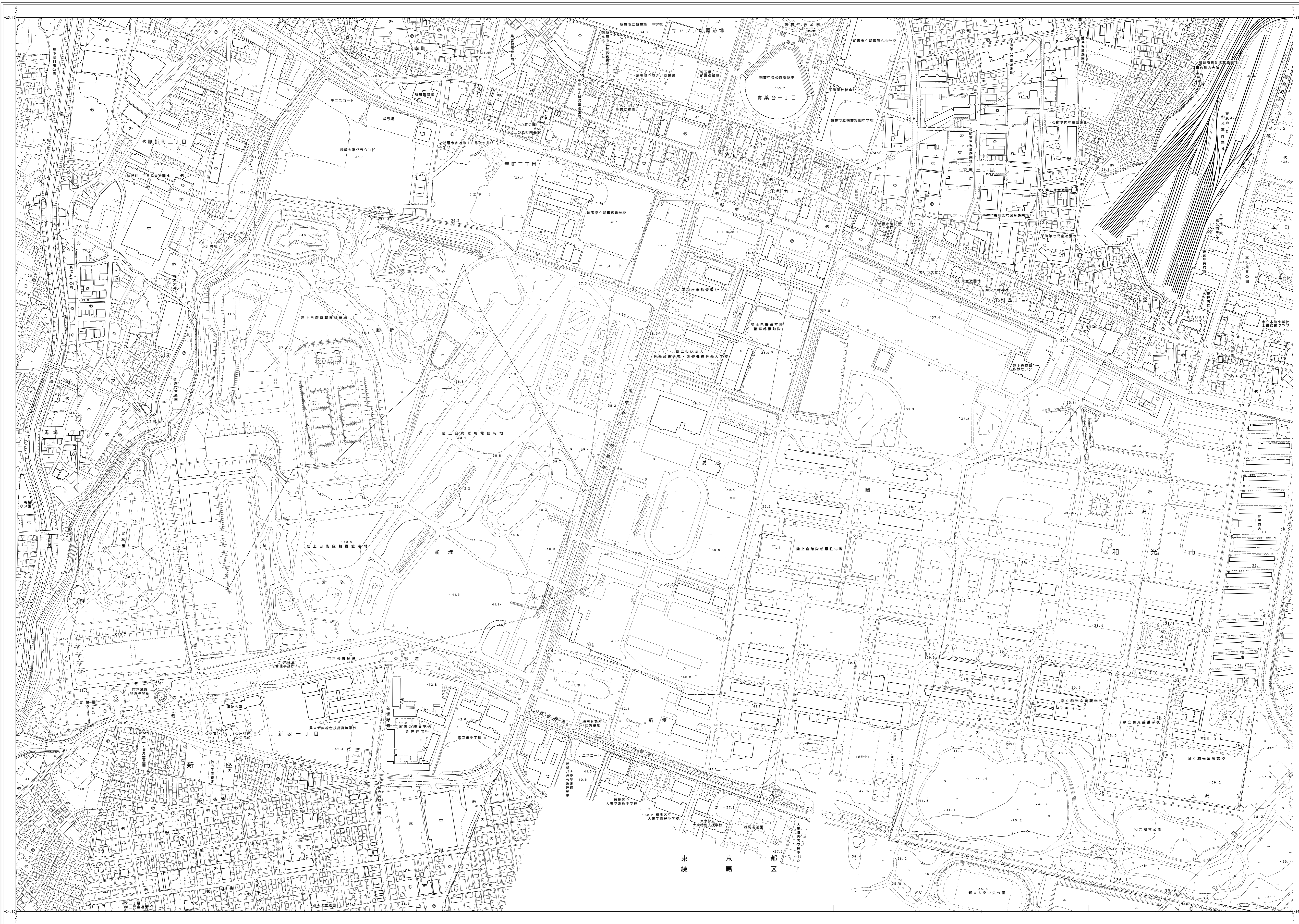
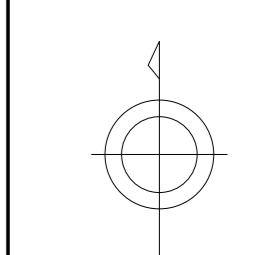
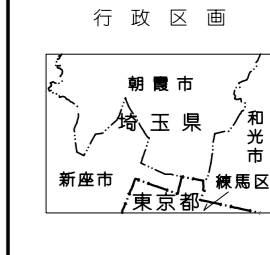


令和元年六月測図

昭和株式会社製



1	2
3	4
5	6
7	



記号

- A37.2 三角点
- H12.04 水準点
- B14.6 高さ点
- 25.6 調整点
- 37.2 調整点
- ◎ 第一種河川
- ◎ 第二種河川
- ◎ 第三種河川
- ◎ 第四種河川
- ◎ 第五種河川
- ◎ 第六種河川
- ◎ 第七種河川
- ◎ 第八種河川
- ◎ 第九種河川
- ◎ 第十種河川
- ◎ 第十一種河川
- ◎ 第十二種河川
- ◎ 第十三種河川
- ◎ 第十四種河川
- ◎ 第十五種河川
- ◎ 第十六種河川
- ◎ 第十七種河川
- ◎ 第十八種河川
- ◎ 第十九種河川
- ◎ 第二十種河川
- ◎ 第二十一種河川
- ◎ 第二十二種河川
- ◎ 第二十三種河川
- ◎ 第二十四種河川
- ◎ 第二十五種河川
- ◎ 第二十六種河川
- ◎ 第二十七種河川
- ◎ 第二十八種河川
- ◎ 第二十九種河川
- ◎ 第三十種河川
- ◎ 第三十一種河川
- ◎ 第三十二種河川
- ◎ 第三十三種河川
- ◎ 第三十四種河川
- ◎ 第三十五種河川
- ◎ 第三十六種河川
- ◎ 第三十七種河川
- ◎ 第三十八種河川
- ◎ 第三十九種河川
- ◎ 第四十種河川
- ◎ 第四十一種河川
- ◎ 第四十二種河川
- ◎ 第四十三種河川
- ◎ 第四十四種河川
- ◎ 第四十五種河川
- ◎ 第四十六種河川
- ◎ 第四十七種河川
- ◎ 第四十八種河川
- ◎ 第四十九種河川
- ◎ 第五十種河川
- ◎ 第五十一種河川
- ◎ 第五十二種河川
- ◎ 第五十三種河川
- ◎ 第五十四種河川
- ◎ 第五十五種河川
- ◎ 第五十六種河川
- ◎ 第五十七種河川
- ◎ 第五十八種河川
- ◎ 第五十九種河川
- ◎ 第六十種河川
- ◎ 第六十一種河川
- ◎ 第六十二種河川
- ◎ 第六十三種河川
- ◎ 第六十四種河川
- ◎ 第六十五種河川
- ◎ 第六十六種河川
- ◎ 第六十七種河川
- ◎ 第六十八種河川
- ◎ 第六十九種河川
- ◎ 第七十種河川
- ◎ 第七十一種河川
- ◎ 第七十二種河川
- ◎ 第七十三種河川
- ◎ 第七十四種河川
- ◎ 第七十五種河川
- ◎ 第七十六種河川
- ◎ 第七十七種河川
- ◎ 第七十八種河川
- ◎ 第七十九種河川
- ◎ 第八十種河川
- ◎ 第八十一種河川
- ◎ 第八十二種河川
- ◎ 第八十三種河川
- ◎ 第八十四種河川
- ◎ 第八十五種河川
- ◎ 第八十六種河川
- ◎ 第八十七種河川
- ◎ 第八十八種河川
- ◎ 第八十九種河川
- ◎ 第九十種河川
- ◎ 第九十一種河川
- ◎ 第九十二種河川
- ◎ 第九十三種河川
- ◎ 第九十四種河川
- ◎ 第九十五種河川
- ◎ 第九十六種河川
- ◎ 第九十七種河川
- ◎ 第九十八種河川
- ◎ 第九十九種河川
- ◎ 第一百種河川

平成 4年 測 正	1.測 正 平成 20年 3月	7.測 正 平成 30年 6月
平成 10年 測 正	2.測 正 平成 23年 9月	8.測 正 平成 31年 1月
平成 15年 測 正	3.測 正 平成 24年 3月	9.測 正 令和 元年 6月
平成 21年 測 正	4.測 正 平成 25年 8月	
平成 24年 測 正	5.測 正 平成 25年 10月	
令和 元年 測 正	6.測 正 平成 26年 3月	

国土地理院 国土地理院(国土地理院2011) 測 正 平成 20年 3月 測 正 平成 23年 9月 測 正 平成 24年 3月 測 正 平成 25年 8月 測 正 平成 25年 10月 測 正 平成 26年 3月

測 正 平成 20年 3月 測 正 平成 23年 9月 測 正 平成 24年 3月 測 正 平成 25年 8月 測 正 平成 25年 10月 測 正 平成 26年 3月

測 正 平成 20年 3月 測 正 平成 23年 9月 測 正 平成 24年 3月 測 正 平成 25年 8月 測 正 平成 25年 10月 測 正 平成 26年 3月

測 正 平成 20年 3月 測 正 平成 23年 9月 測 正 平成 24年 3月 測 正 平成 25年 8月 測 正 平成 25年 10月 測 正 平成 26年 3月

測 正 平成 20年 3月 測 正 平成 23年 9月 測 正 平成 24年 3月 測 正 平成 25年 8月 測 正 平成 25年 10月 測 正 平成 26年 3月

No.7

朝霞市役所