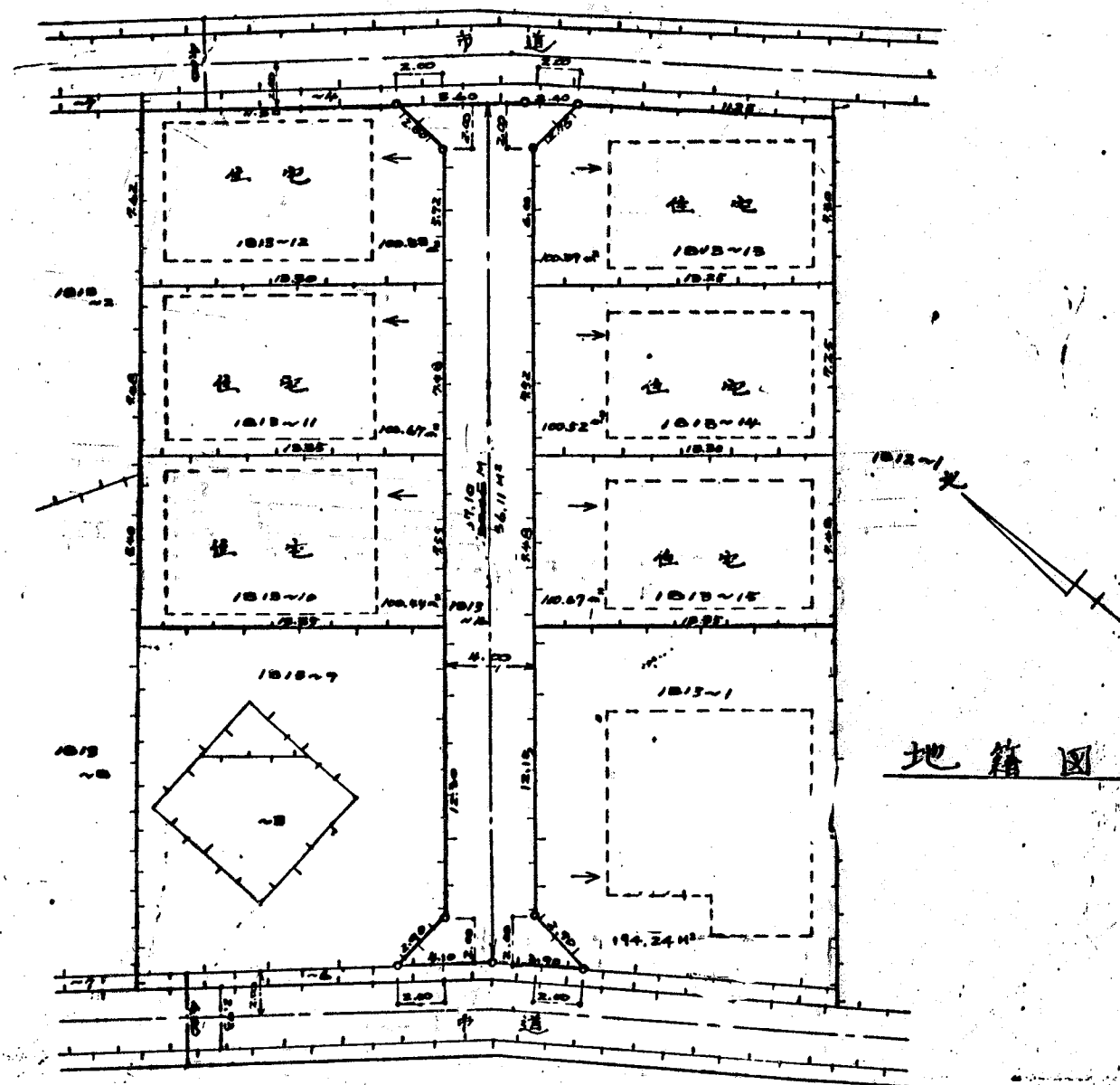


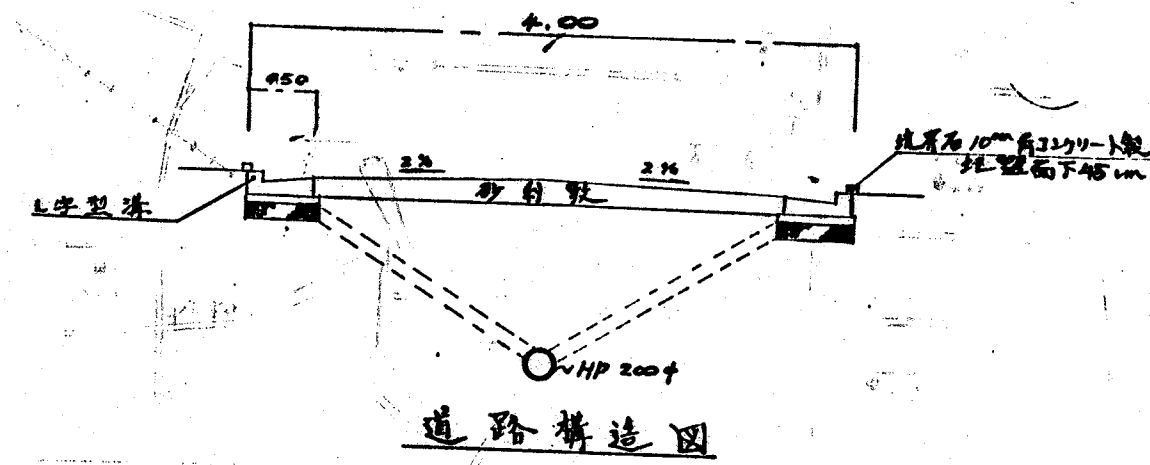
道路位置図 (指定)

指定年月日	昭和57年5月6日	番号	第20号
1. 申請に係わる土地の地名地番			
埼玉県朝霞市本町2丁目1813~16			
2. 申請に係わる道路の幅員、延長及び面積			
幅員	4.00メートル	延長	37.10メートル
面積	156.11平方メートル		
3. 利用宅地総面積		609.57平方メートル	

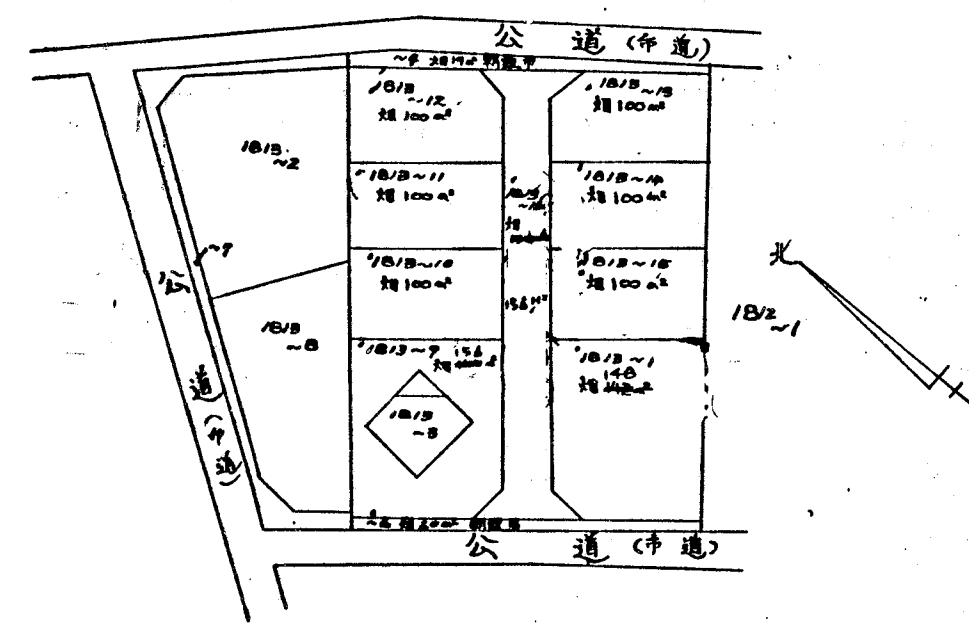
縮尺	付近見取図	
	地籍図	1/300
	構造図	1/50
	公図の写し	1/600



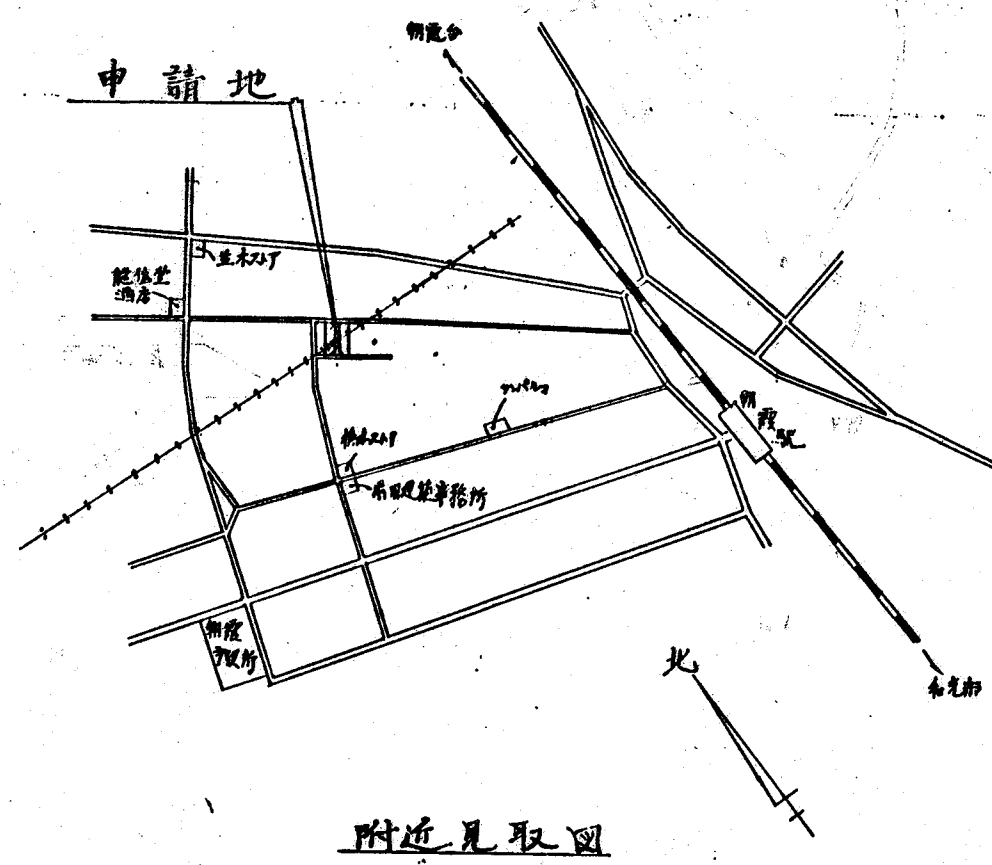
地籍図



道路構造図



公図の写



付近見取図