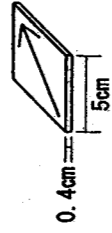


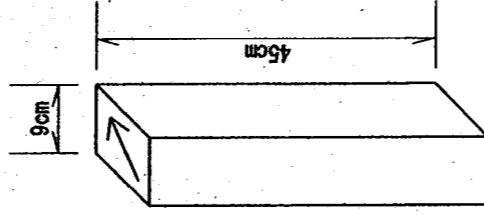
縮尺	付近見取図	1/1500
	地籍図	1/200
	構造図	1/5, 1/10, 1/30
	公図の写し	1/500

※ 道路の位置の指定		台帳	
告示年月日	23年10月14日	指定年月日	23年10月12日
告示番号第	276号	番号第	7号

境界標(金属標) 縮尺:1/5

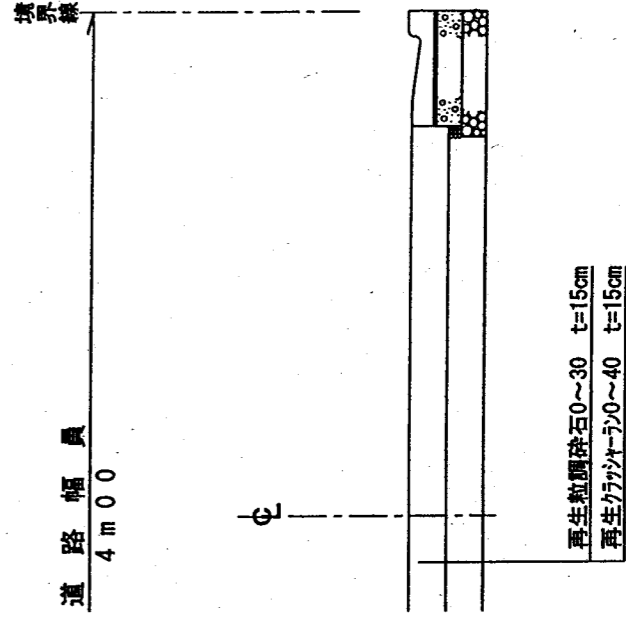


境界石 縮尺:1/10



(凡例)

方	位置	郡	界
道路	位置の標識	都市	市計画路線
へ	(構造を記入のこと。)	既	存道路
主	要出入口	申請	する道路の位置 (自動車転回広場を含む)
井	戸	指定	された道路の位置及び 建築線(指定年月日及び番号を記入のこと。)
生	垣	廃止	される道路の位置
予	物	予定	する道路の位置
既	定建築物 (用途を記入のこと。)	擁	壁
敷	存建築物 (用途を記入のこと。)	高	庄
地	地	が	水
市	番	水	路及び土揚敷
	町		
	村		
	界		



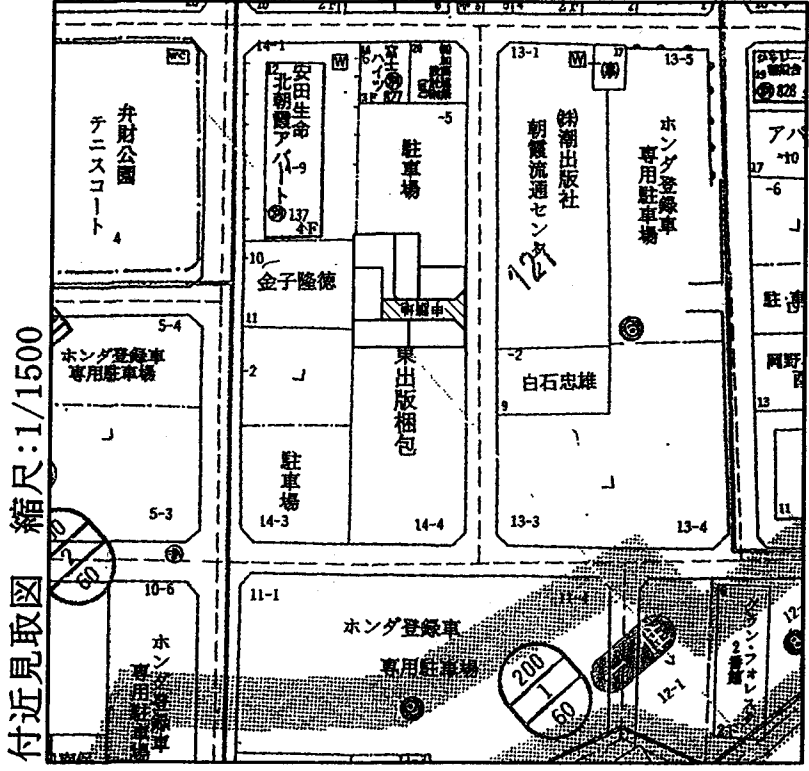
(注 意)

1. 承諾者の「権利別」欄には、申請に係る土地（隣接土地を含む。）の所有者、使用権者及び建築物又は工作物の所有者若しくはその他の権利者名をそれぞれ記入すること。
2. 図面中に、地番、権利別及び氏名をそれぞれ記入すること。
3. 申請の道路の幅員、延長及び面積の単位は、メートル（小数点以下2位まで）とすること。
4. 付近見取図、地籍図、道路構造図、自動車転回広場の構造図、公図の写し及び土地に高低さがある場合はその断面図を記入すること。
5. 道路及び自動車転回広場の構造図には、側溝等及び路面の構造を記入すること。
6. 付近見取図と地籍図の方位は、一致させること。
7. 隣接境界又は測量の基点から申請道路までの距離を記入すること。
8. ※欄には、記入しないこと。

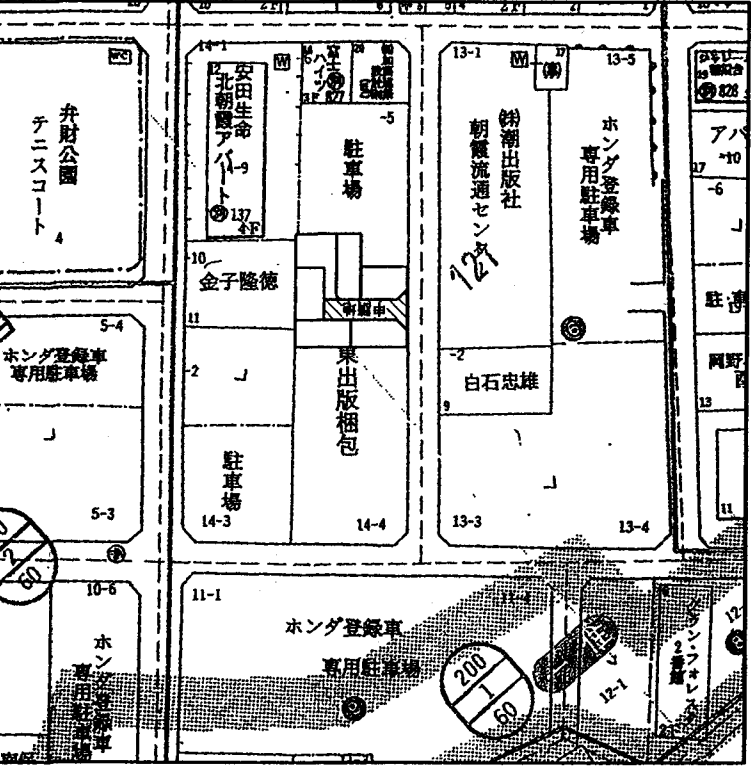
様式第8号(第6条、第7条関係)

道路位置指定図 (指定・変更・廃止)

- 1, 申請に係る土地の地名地番 埼玉県朝霞市東弁財三丁目14番14
- 2, 申請に係る道路の幅員、延長及び面積
幅員 4.00メートル・延長 16.64メートル・面積 70.68平方メートル
- 3, 利用宅地総面積 368.38平方メートル



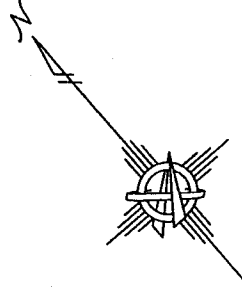
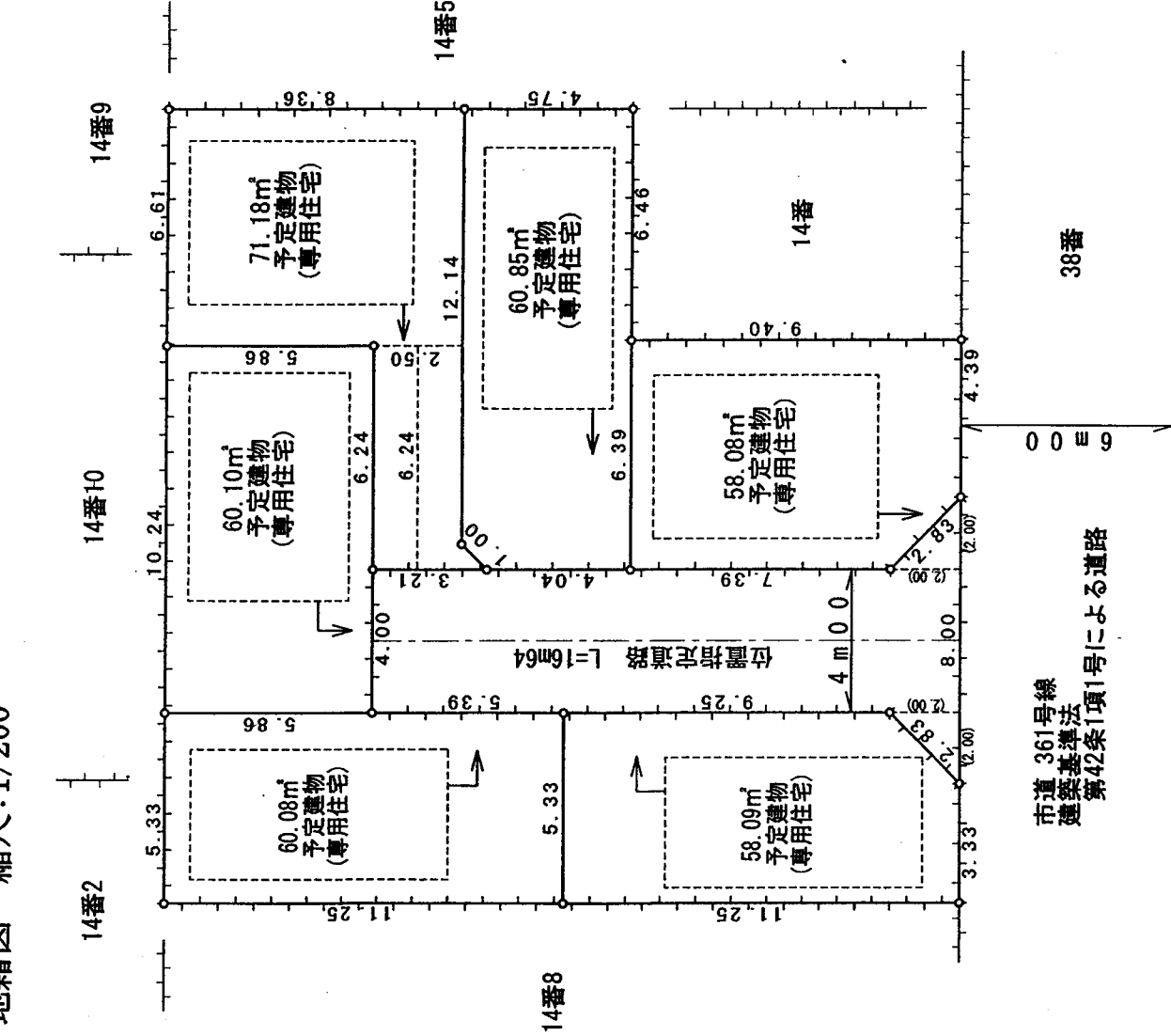
付近見取図 縮尺:1/1500



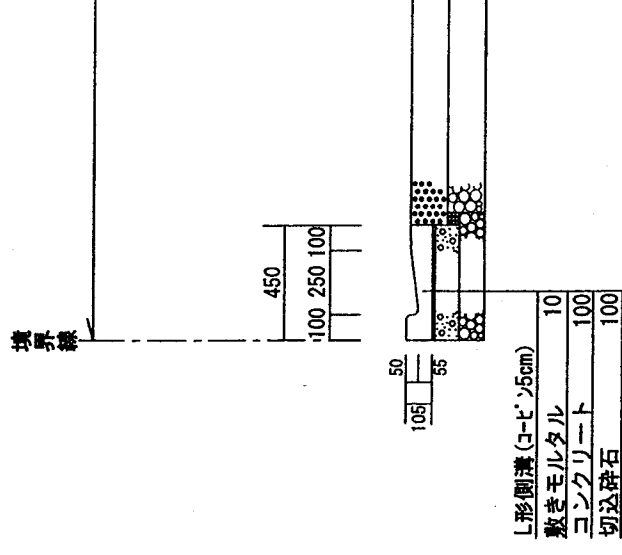
公図写 縮尺:1/500

さいたま市地方技務局 志木出張所
平成23年8月5日調査

地籍図 縮尺:1/200



構造図 縮尺:1/30



市道 361号線
建築基準法
第42条1項1号による道路