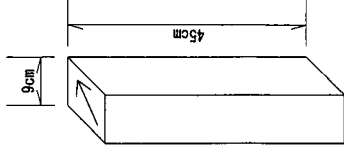


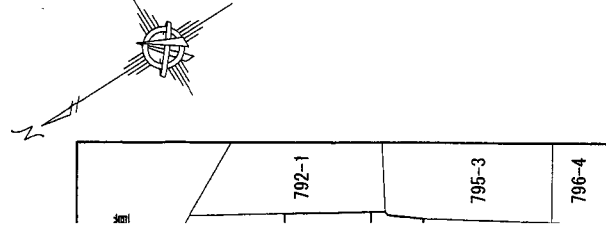
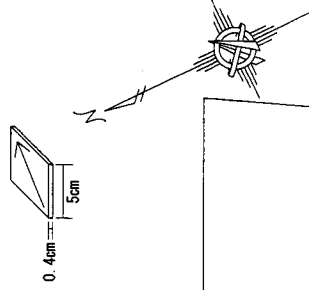
縮	付近見取図	1/1500
尺	地籍図	1/200
	構造図	1/5, 1/10, 1/50
	公図の写し	1/600

※ 道路の位置の(指定)・変更・修正台帳			
告示年月日	30年12月25日	指定年月日	30年12月25日
告示番号	第302号	番号	第6号

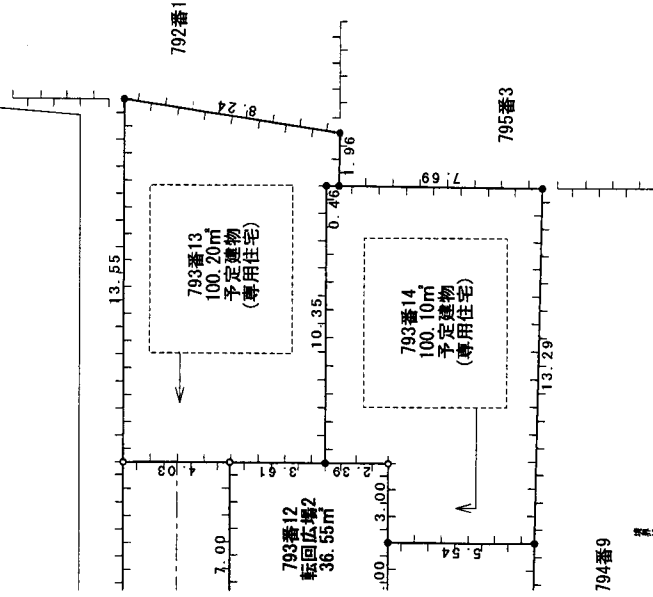
境界石 縮尺:1/10



境界標(金属標) 縮尺:1/5



(共同住宅)



(凡例)

方	位	郡	市	計	画	路	界
道	路	都	都	市	計	画	路
へ	標	既	存	道	路	の	位
主	識	申	請	す	る	道	路
要	い	指	定	さ	れ	た	道
出	口	比	建	築	線	(指	定
入	戸	年	月	日	及	び	番
口	垣	号	を	記	入	す	る
戸	物	を	記	入	す	る	道
垣	物	用	意	を	記	入	す
物	物	用	意	を	記	入	す
物	物	用	意	を	記	入	す
界	界	擁	高	が			
界	界	壁	線	け			
村	村	が	水	路	及	び	土
		揚	敷				

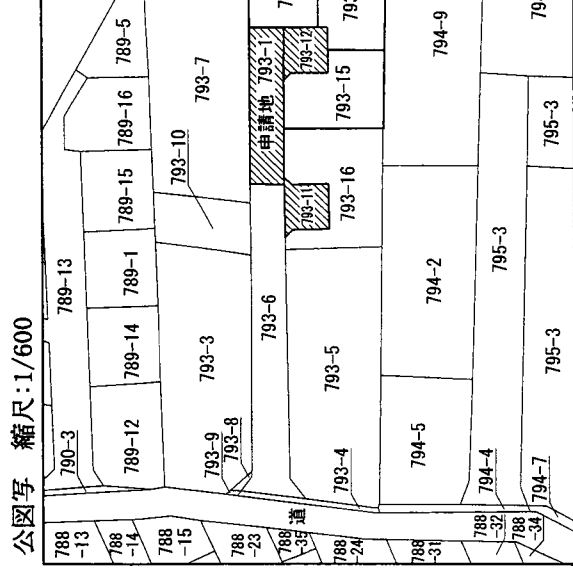
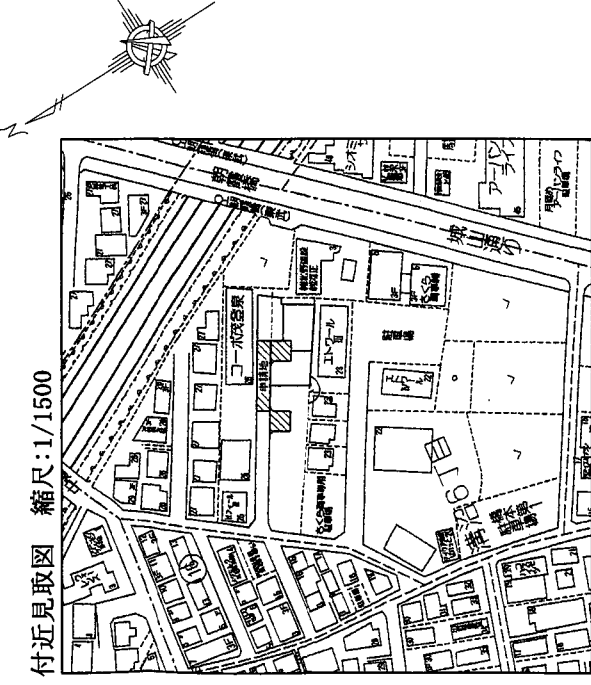
(注 意)

1. 承諾者の「権利別」欄には、申請に係る土地（隣接土地を含む。）の所有者、使用権者及び建築物又は工作物の所有者若しくはその他の権利者名をそれぞれ記入すること。
2. 図面中に、地番、権利別及び氏名をそれぞれ記入すること。
3. 申請の道路の幅員、延長及び面積の単位は、メートル（小数点以下2位まで）とすること。
4. 付近見取図、地籍図、道路構造図、自動車転回広場の構造図、公図の写し及び土地に高低差がある場合はその断面図を記入すること。
5. 道路及び自動車転回広場の構造図には、側溝等及び路面の構造を記入すること。
6. 付近見取図と地籍図の方位は、一致させること。
7. 隣接境界又は測量の基点から申請道路までの距離を記入すること。
8. ※欄には、記入しないこと。

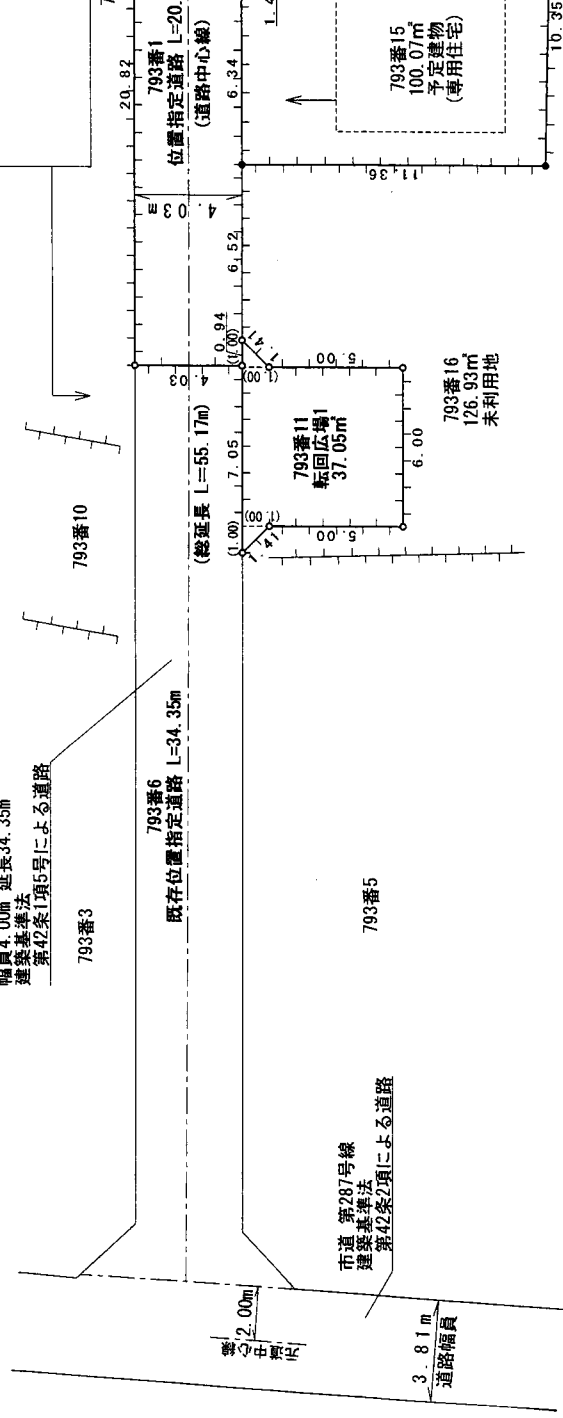
様式第8号(第6条、第7条関係)

# 道路位置図 指定・変更・廃止

- 1, 申請に係る土地の地名地番 埼玉県朝霞市溝沼六丁目793番1, 同番11, 同番12
- 2, 申請に係る道路の幅員、延長及び面積  
幅員 4.03メートル・延長 20.82メートル・面積 83.92平方メートル
- 3, 利用宅地総面積 457.89平方メートル(道路部分含む)



地籍図 縮尺:1/200



位置指定道路  
 指定日 昭和55年6月27日  
 指定番号 第23号  
 幅員 4.00m, 延長 34.35m  
 建築基準法  
 第42条1項5号による道路

市道 第287号線  
 建築基準法  
 第42条2項による道路

構造図 縮尺:1/50

