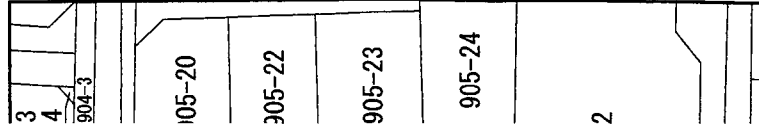
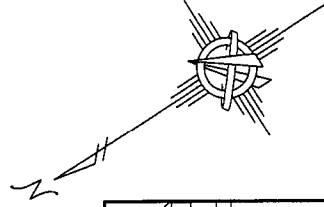
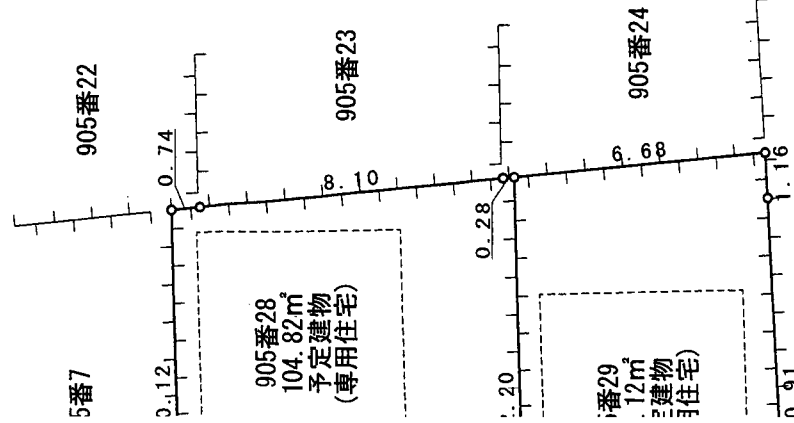
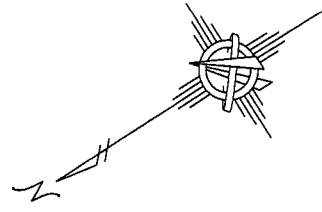


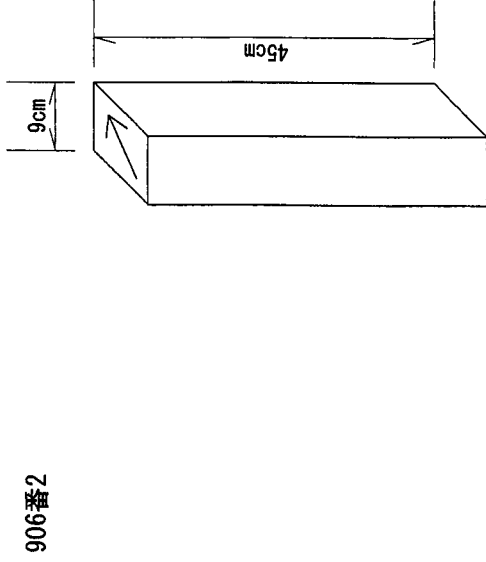
縮尺	付近見取図	1/1500
	地籍図	1/200
	構造図	1/5, 1/10, 1/30
	公図の写し	1/600



吉木出張所
11月7日調査



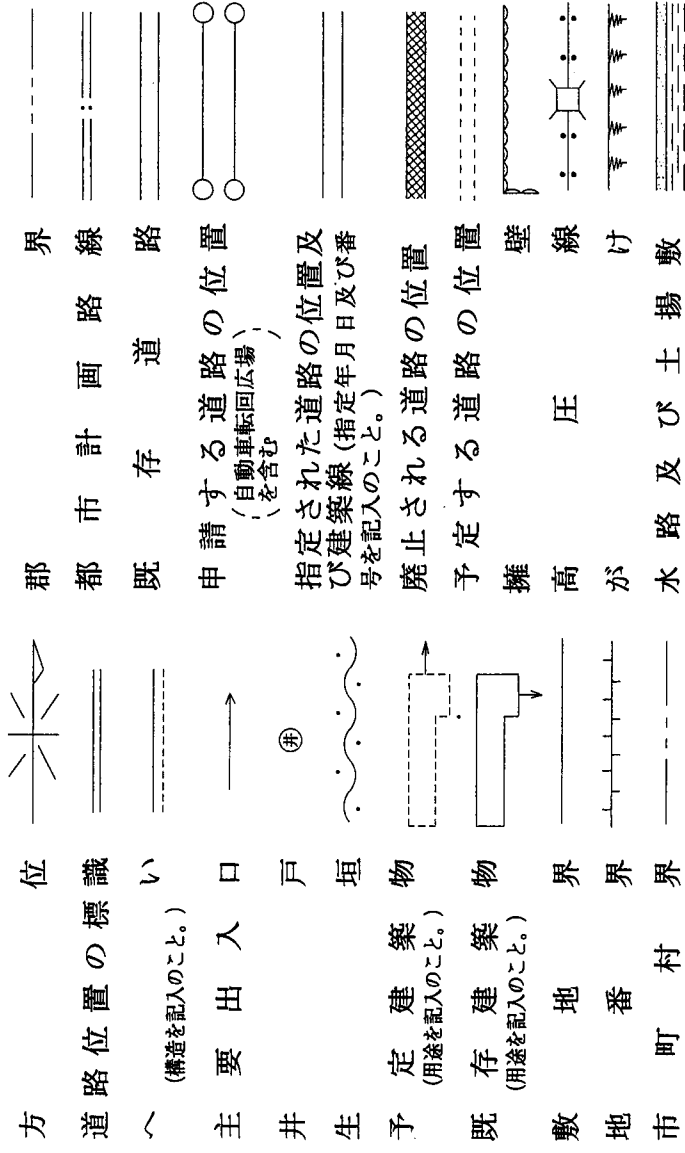
境界石 縮尺:1/10



※ 道路の位置の指定			変更・禁止台帳		
告示年月日	30年10月22日	指定年月日	30年10月22日		
告示番号	第254号	番号	第4号		

原本照合済

(凡例)



(注 意)

1. 承諾者の「権利別」欄には、申請に係る土地（隣接土地を含む。）の所有者、使用権者及び建築物又は工作物の所有者若しくはその他の権利者名をそれぞれ記入すること。
2. 図面に、地番、権利別及び氏名をそれぞれ記入すること。
3. 申請の道路の幅員、延長及び面積の単位は、メートル（小数点以下2位まで）とする。
4. 付近見取図、地籍図、道路構造図、自動車転回広場の構造図、公図の写し及び土地に高低差がある場合はその断面図を記入すること。
5. 道路及び自動車転回広場の構造図には、側溝等及び路面の構造を記入すること。
6. 付近見取図と地籍図の方位は、一致させること。
7. 隣接境界又は測量の基点から申請道路までの距離を記入すること。
8. ※欄には、記入しないこと。

様式第8号(第6条、第7条関係)

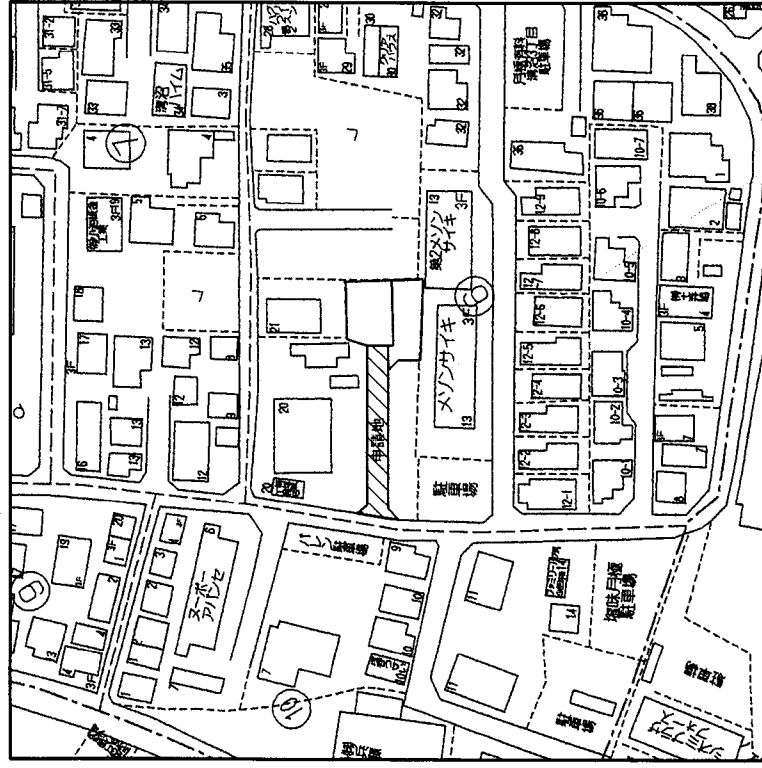
道路位置図 (指定・変更・廃止)

国土照会済

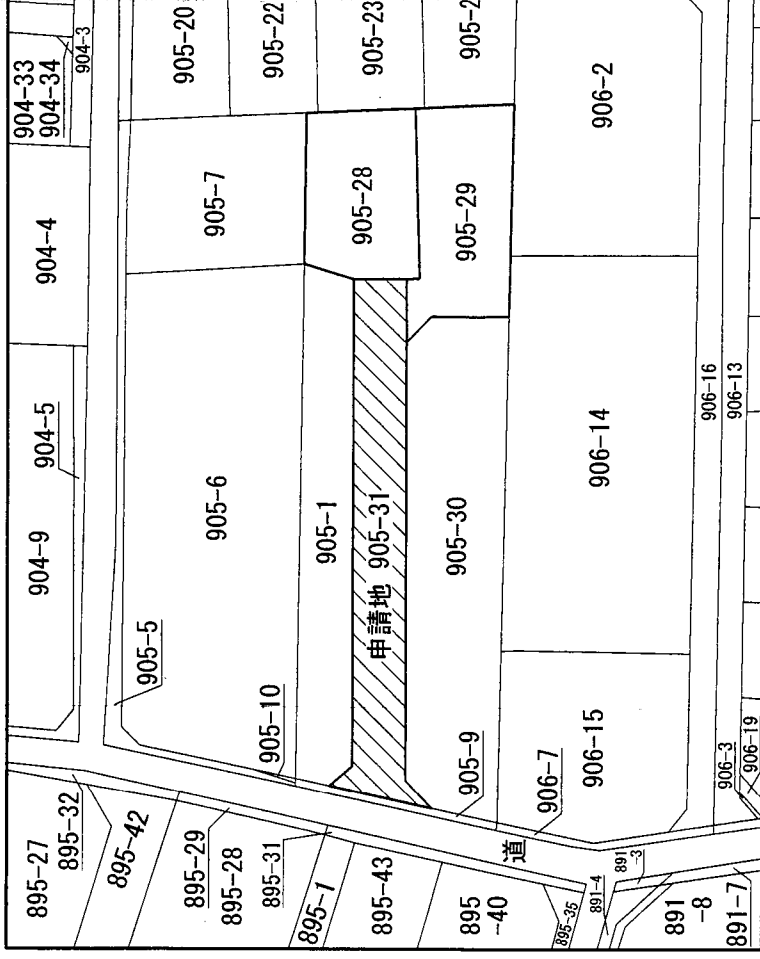
確認 第 4 号
430年10月22日

- 1, 申請に係る土地の地名地番 埼玉県朝霞市溝沼三丁目905番31
- 2, 申請に係る道路の幅員、延長及び面積
幅員 4.20メートル・延長 34.80メートル・面積 150.34平方メートル
- 3, 利用宅地総面積 367.28平方メートル(道路部分含む)

付近見取図 縮尺:1/1500

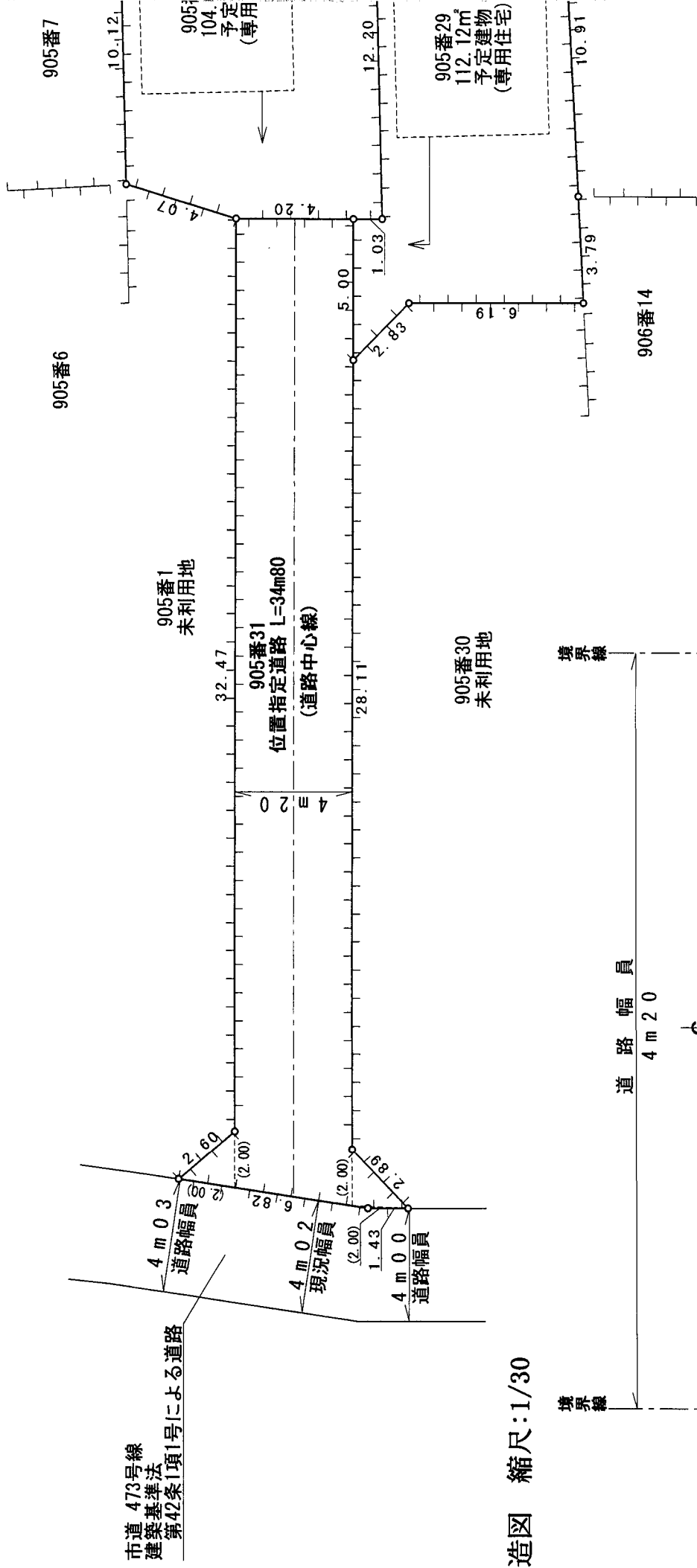


公図写 縮尺:1/600

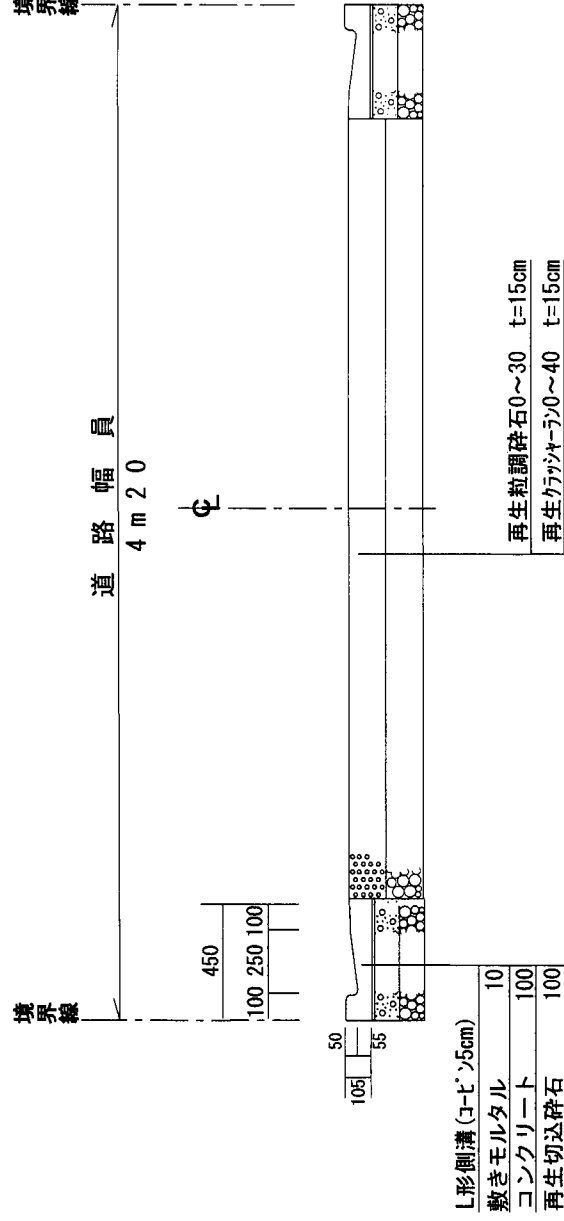


さいたま地方務局 志木出張所
平成30年5月7日

地籍図 縮尺:1/200



構造図 縮尺:1/30



L形側溝(ゴ-ビ-ン5cm)	10
敷きモルタル	100
コンクリート	100
再生切込砕石	100

再生粒調砕石0~30	t=15cm
再生クワックヤ-700~40	t=15cm

境界標(金属標) 縮尺:1/5

