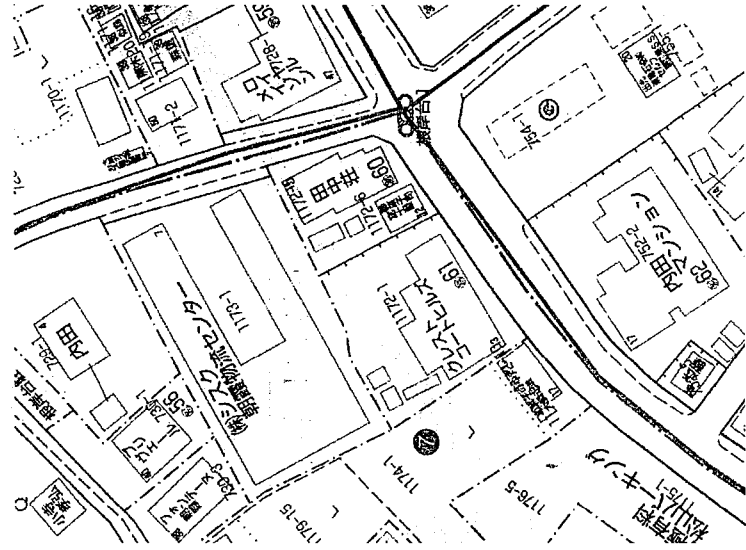
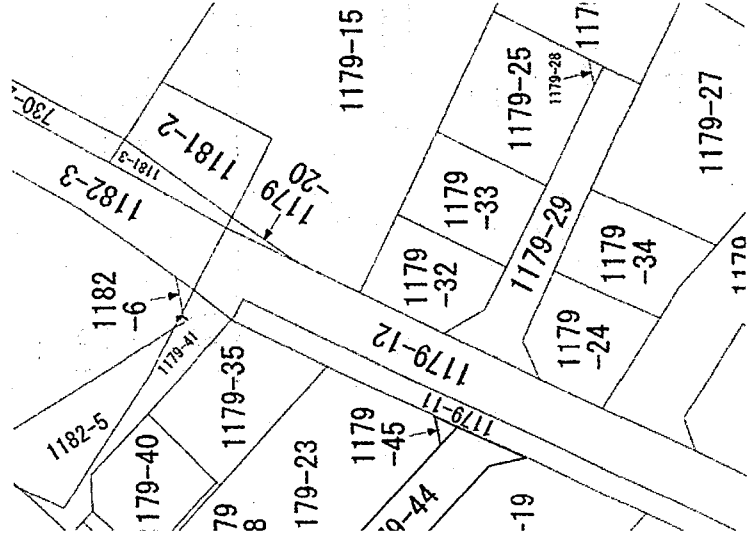


縮	付近見取図	1/1500
	地籍図	1/200
	構造図	1/20, 1/30
尺	公図の写し	1/600

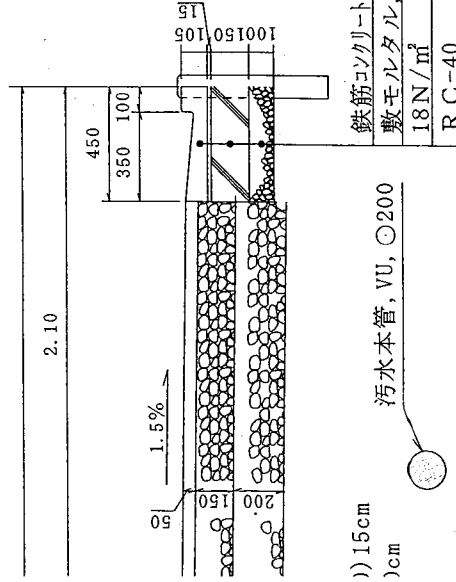
縮尺 1/1500



縮尺 1/600



縮尺 1/30



※ 道路の位置の指定・変更・廃止台帳	
告示年月日	30年9月20日
告示番号	第228号
指定年月日	30年9月20日
番号	第3号

原本照合済

(凡例)

方道	米	位置の標識	界線
道	≡	い	市計画
へ	---	(構造を記入のこと)	道路
主	↑	要出入	路
井	⊕	戸	既
生	~	垣	申請する道路の位置 (自動車転回広場を含む)
予	⋯	物	指定された道路の位置及び 建築線(指定年月日及び番号を記入のこと)
既	⋯	定建築	廃止される道路の位置
敷	⋯	存建築	予定する道路の位置
地	⋯	(用途を記入のこと)	擁壁
市	—	界	高
	—	界	が
	—	界	水路及び土揚敷

(注 意)

1. 承諾書の「権利別」欄には、申請に係る土地(隣接土地を含む。)の所有者、使用権者及び建築物又は工作物の所有者若しくはその他の権利者名をそれぞれ記入すること。
2. 図面中に、地番、権利別及び氏名をそれぞれ記入すること。
3. 申請の道路の幅員、延長及び面積の単位は、メートル(少数点以下2位まで)とすること。
4. 付近見取図、地籍図、道路構造図、自動車転回広場の構造図、公図の写し及び土地に高低さがある場合はその断面図を記入すること。
5. 道路及び自動車転回広場の構造図には、側溝等及び路面の構造を記入すること。
6. 付近見取図と地籍図の方位は、一致させること。
7. 隣接境界又は測量の基点から申請道路までの距離を記入すること。
8. ※欄には、記入しないこと。

道路位置指定
30年9月20日
第3号

道路位置指定図 (指定・変更・廃止)

1、申請に係る土地の地名地番 埼玉県朝霞市根岸台一丁目1179番44、1179番45

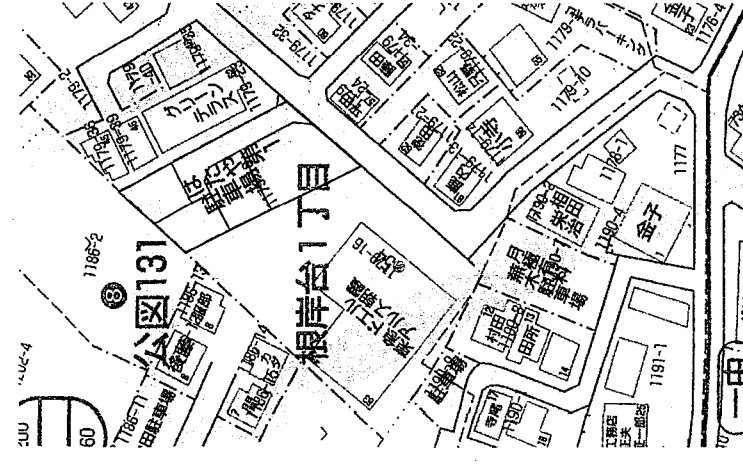
2、申請に係る道路の幅員、延長及び面積

幅員 4.20メートル・延長 30.70メートル・面積 134.79平方メートル

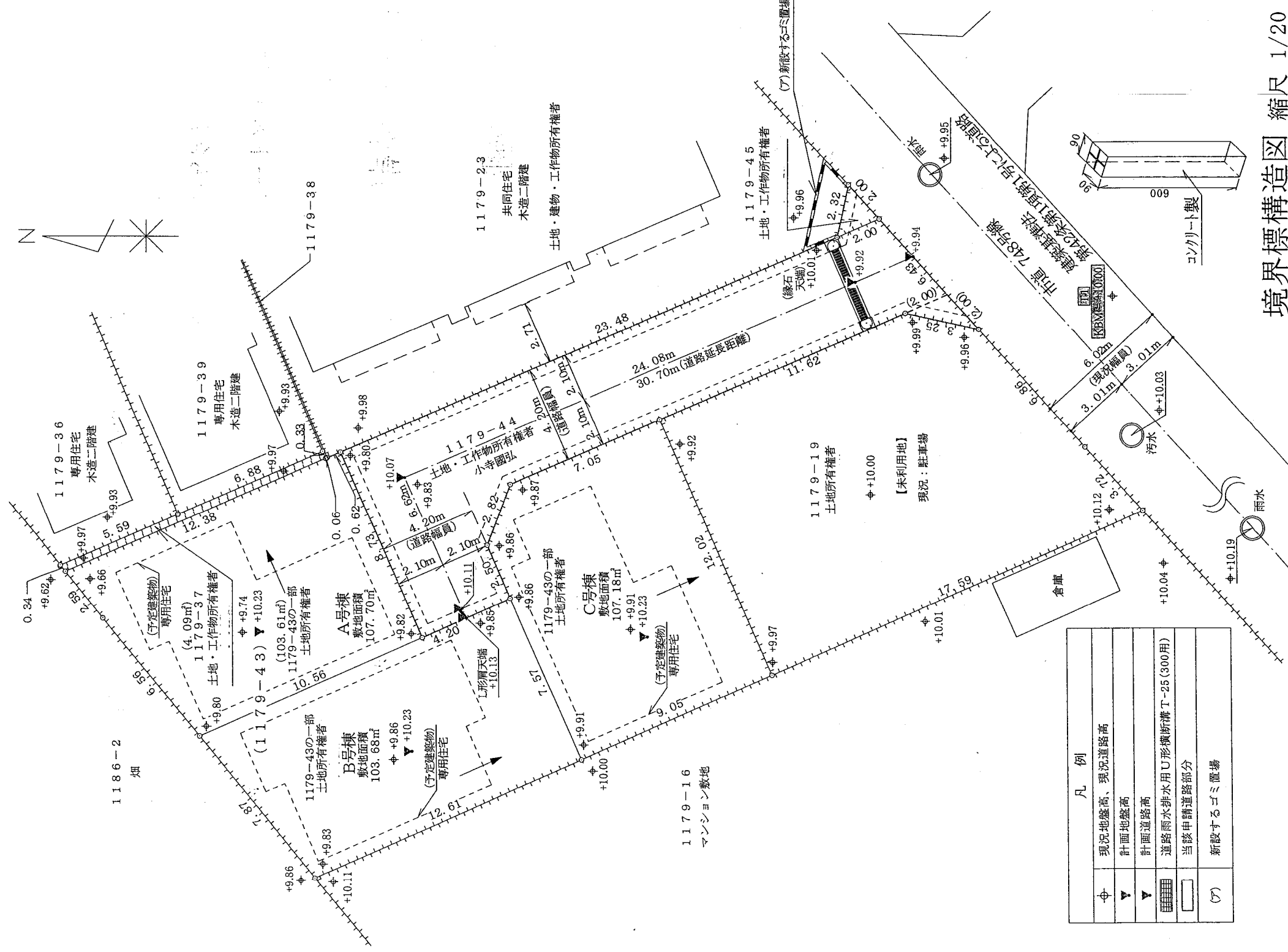
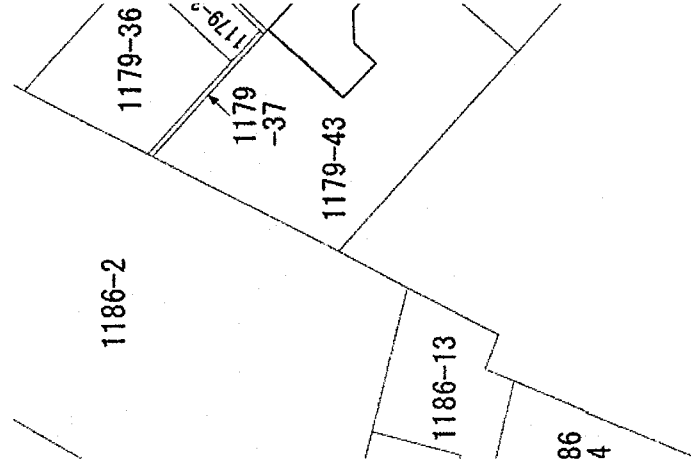
3、利用宅地総面積 453.35平方メートル (道路部分も含む)

地籍図 縮尺 1/200

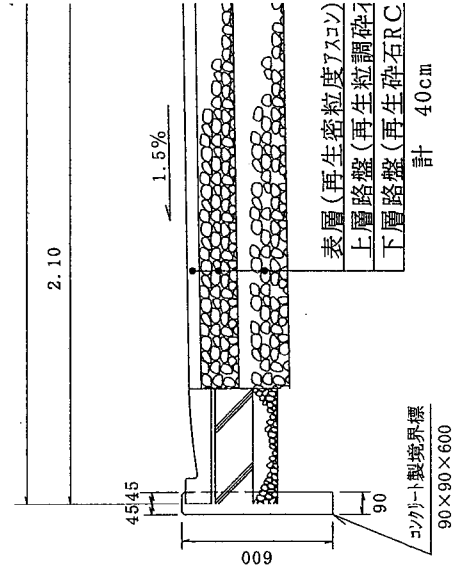
付近見取



公図の



道路構造



凡例	
中	現況地盤高、現況道路高
▽	計画地盤高
▽	計画道路高
▨	道路雨水排水用U形横断構T-25(300用)
□	当該申請道路部分
(ア)	新設するゴミ置場

境界標構造図 縮尺 1/20