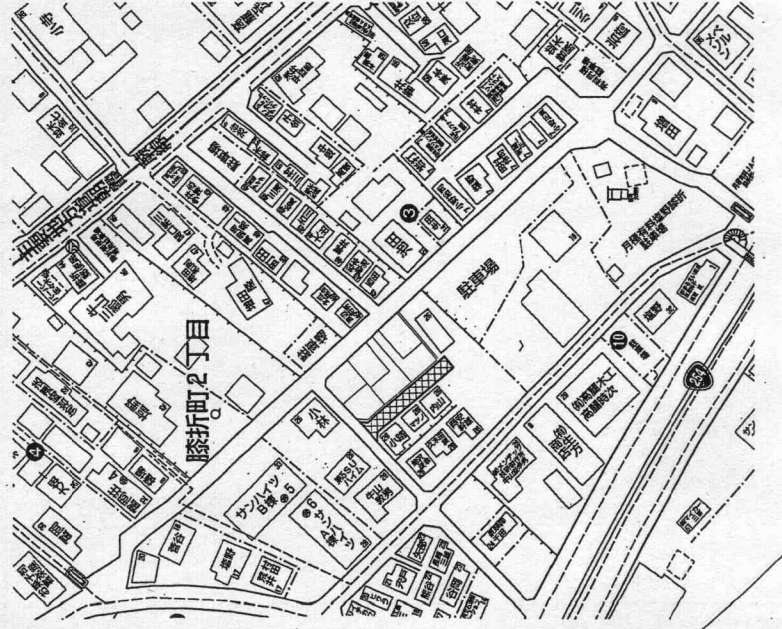


附近見取図



告示年月日 29年8月15日 指定年月日 29年8月15日
 告示番号 第235号 番号 第1号

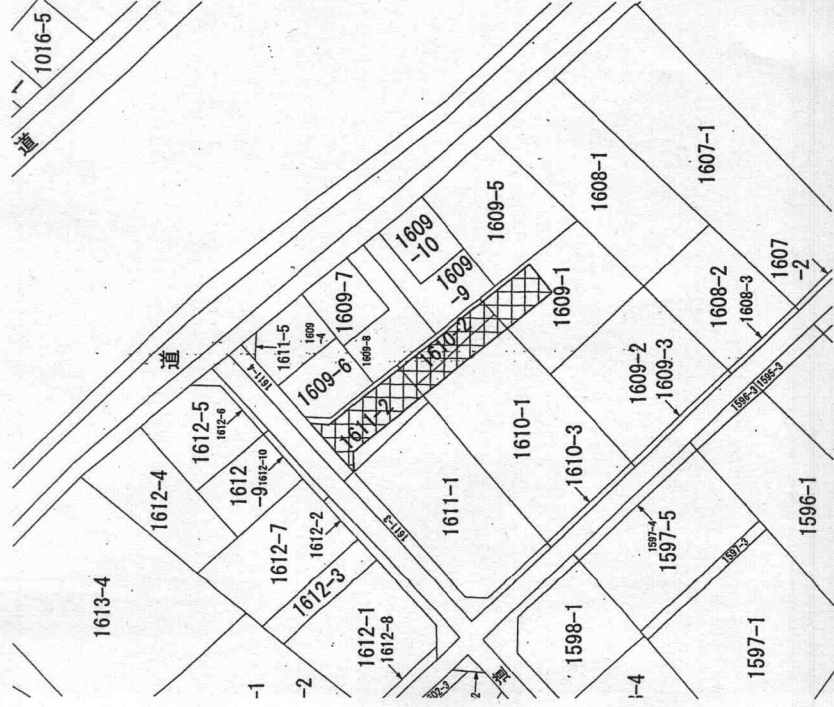
原本照合済

*道路の位置の指定(変更・廃止台帳)

(凡例)

方	位	郡	界
道路位置の標識	市計画路線	郡	市計画路線
(構造を記入のこと。)	既存道路	既存	道路
主要出入口	申請する道路の位置 (自動車転回広場を含む。)	申請する道路の位置 (自動車転回広場を含む。)	申請する道路の位置 (自動車転回広場を含む。)
井	戸	指定された道路の位置 及び建築線(指定年月日及び番号を記入のこと。)	指定された道路の位置 及び建築線(指定年月日及び番号を記入のこと。)
生	垣	廃止される道路の位置	廃止される道路の位置
予定建築物 (用途を記入のこと。)	物	予定する道路の位置	予定する道路の位置
既存建築物 (用途を記入のこと。)	物	擁	壁
敷	地	高	庄
地	番	が	け
市	町	水	路及び土揚敷

公図の写し・1/600



(注意)

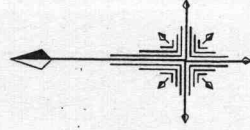
- 1 承諾書の「権利別」欄には、申請に係る土地(隣接土地を含む。)の所有者、使用権利及び建築物又は工作物の所有者若しくはその他の権利者名をそれぞれ記入すること。
- 2 図面中に、地番、権利別及び氏名をそれぞれ記入すること。
- 3 申請の道路の幅員、延長及び面積の単位は、メートル(小数点以下2位まで)とする。
- 4 付近見取図、地籍図、道路構造図、自動車転回広場の構造図、公図の写し及び土地高低差がある場合はその断面図を記入すること。
- 5 道路及び自動車転回広場の構造図には、側溝等及び路面の構造を記入すること。
- 6 付近見取図と地籍図の方位は、一致させること。
- 7 隣接境界又は測量の基点から申請道路までの距離を記入すること。
- 8 ※欄には、記入しないこと。

道路位置指定
29年8月15日
第1号

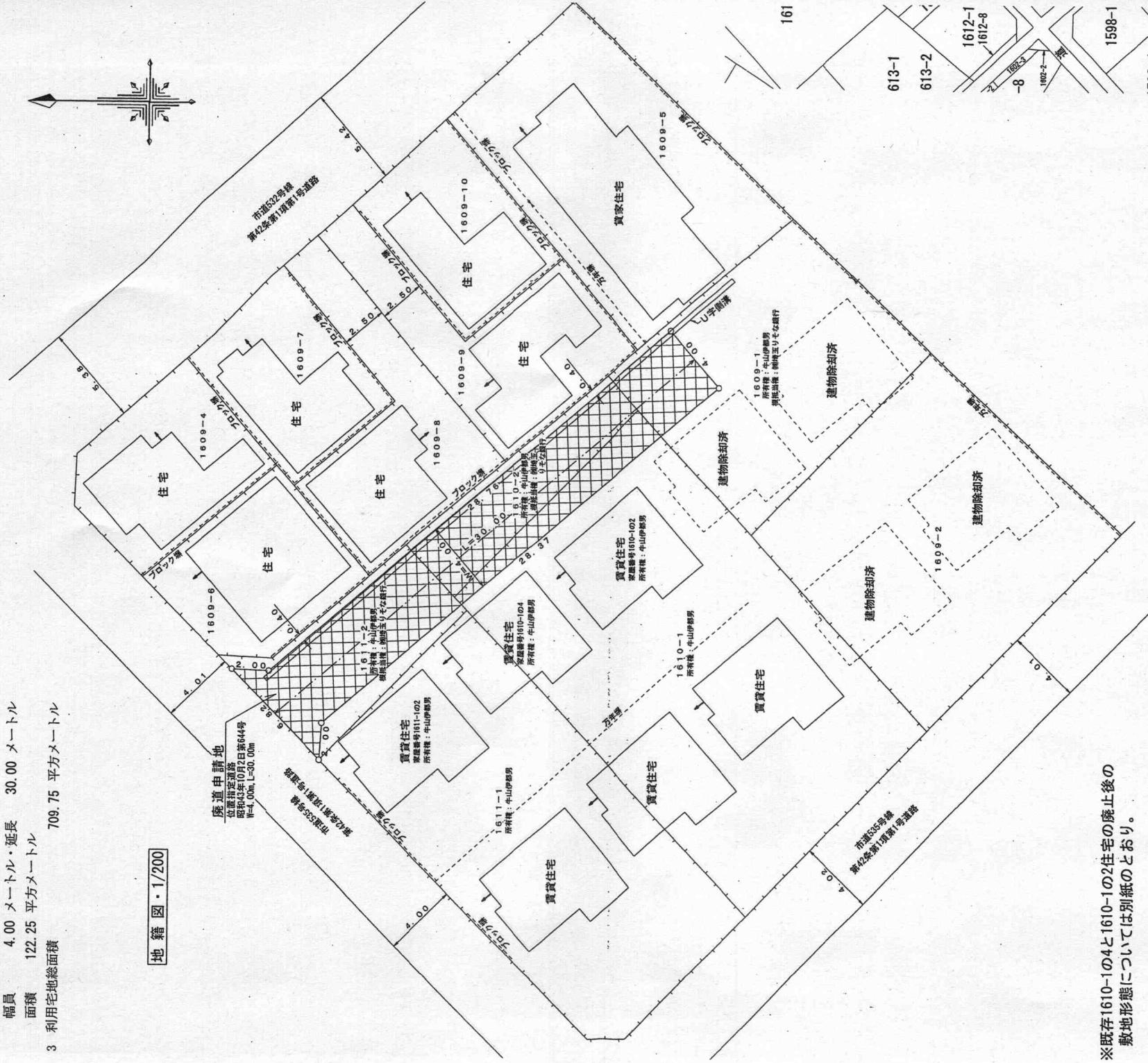
道路位置図(指定変更 廃止)

- 1 申請に係る土地の地名地番：朝霞市藤折町二丁目1609-1, 1610-1, 1610-2, 1611-1, 1611-2の各一部
- 2 申請に係る道路の幅員、延長及び面積
幅員 4.00メートル・延長 30.00メートル
面積 122.25平方メートル
- 3 利用宅地総面積 709.75平方メートル

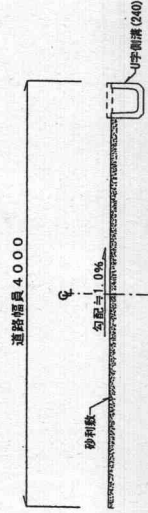
縮尺	附近見取図
1/200	図
1/50	地籍図
1/600	構造図
	図の写し



地籍図・1/200



構造図・1/50



※既存1610-1の4と1610-1の2住宅の廃止後の敷地形態については別紙のとおり。