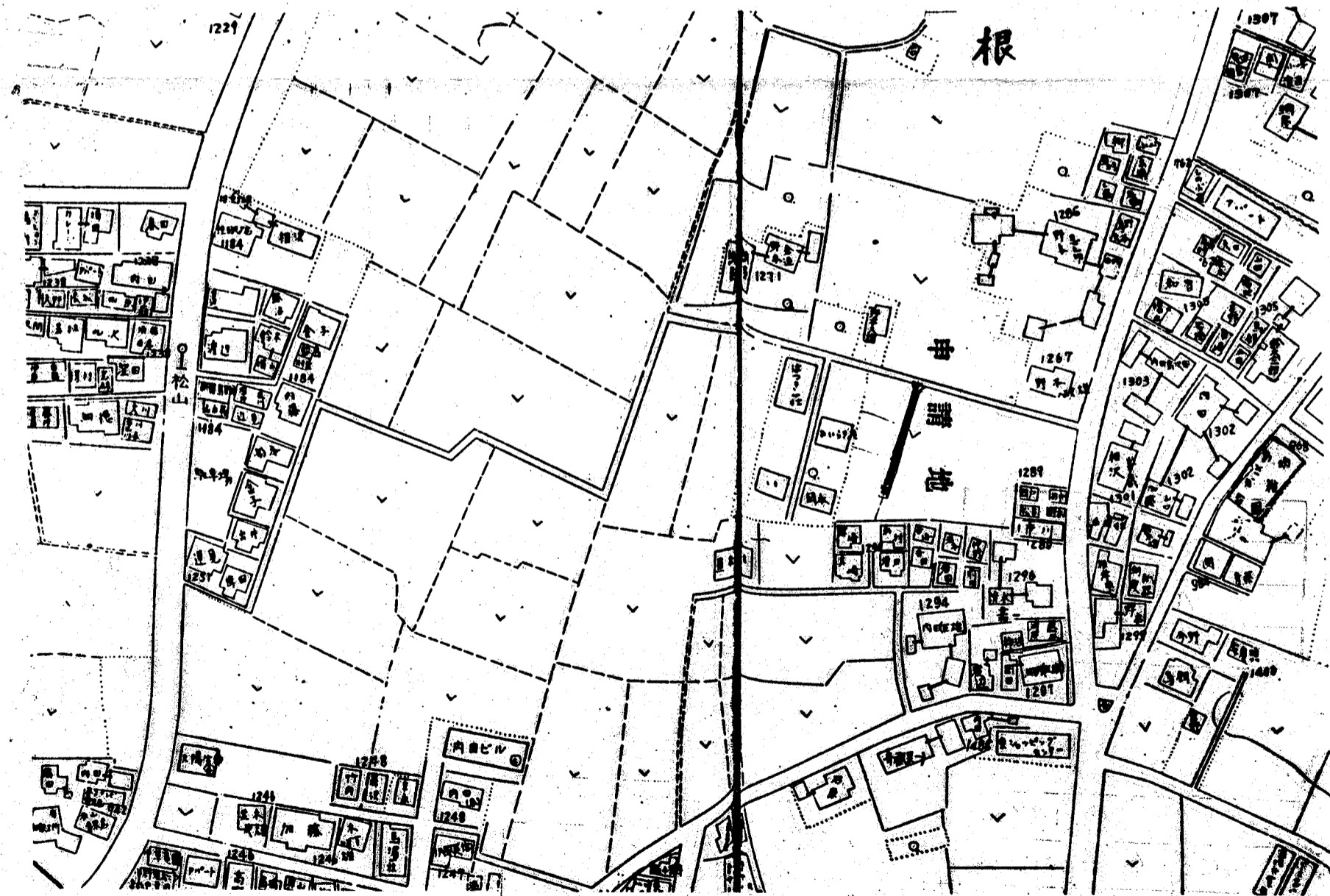
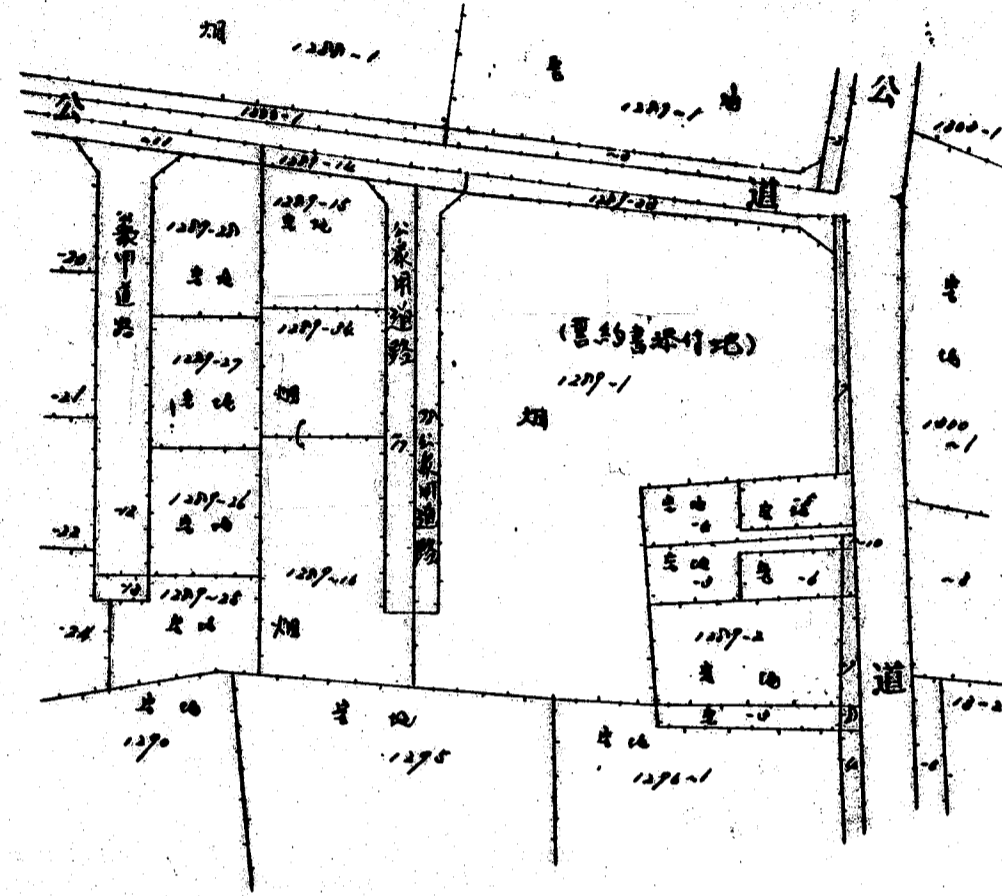
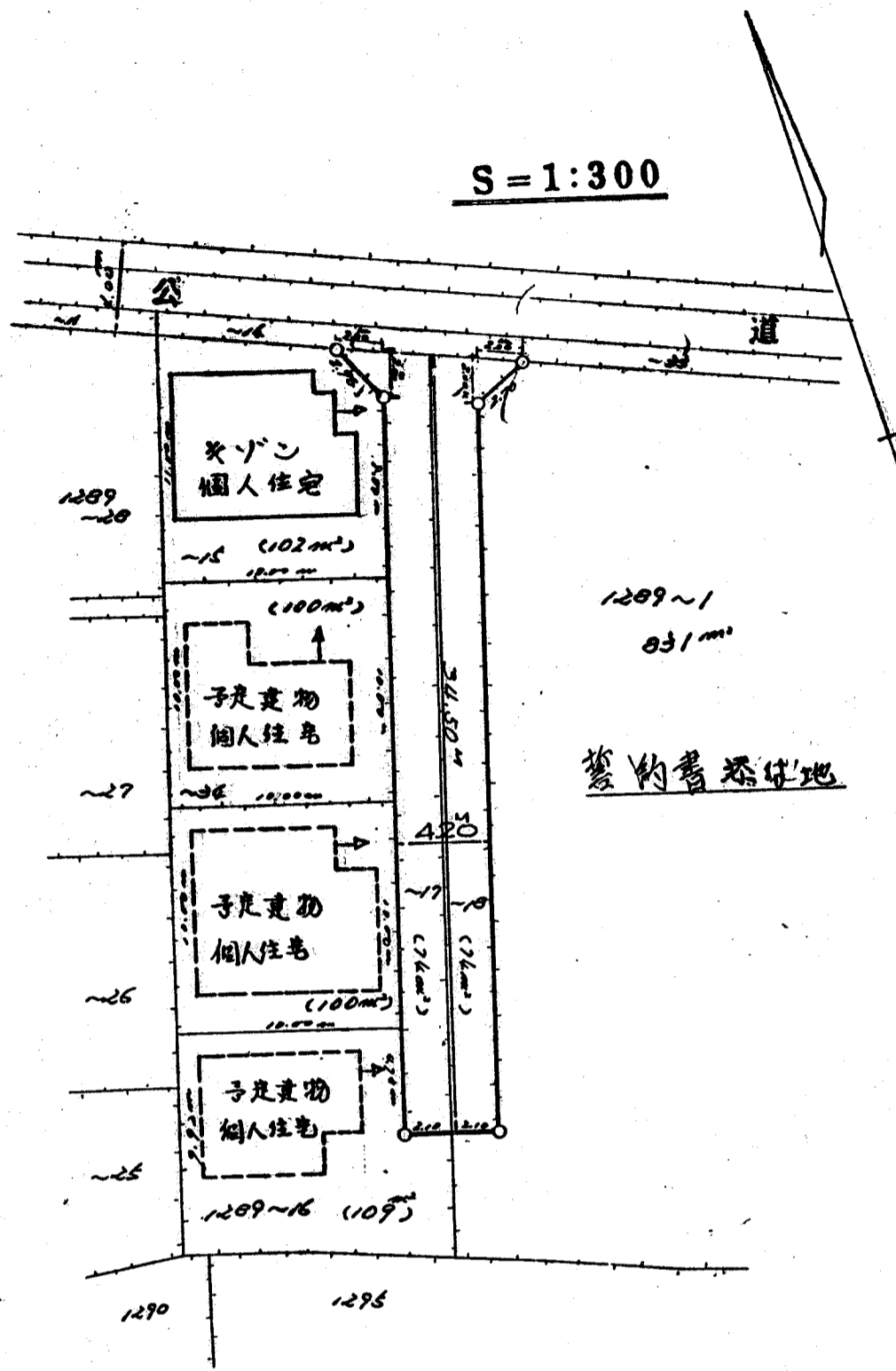


# 道路位置図 (指定)

指定年月日	昭和53年6月12日	番号	第25号
1. 申請に係わる土地の地名地番			
埼玉県朝霞市大字根岸字馬塚 1289~17, ~18			
2. 申請に係わる道路の幅員、延長及び面積			
幅員	4.20m	延長	34.50m
面積	148.00 平方m		
3. 利用宅地総面積			
411.00 平方m			

縮尺	付近見取図	
	地籍図	1/300
	構造図	1/50
	公園の写し	1/600



道路断面

S=1:50

