

朝霞市 宮戸地区 土砂災害ハザードマップ (浸水想定区域含)



土砂災害

- 土砂災害警戒区域 (Yellow outline)
- 土砂災害特別警戒区域 (Red outline)

避難施設

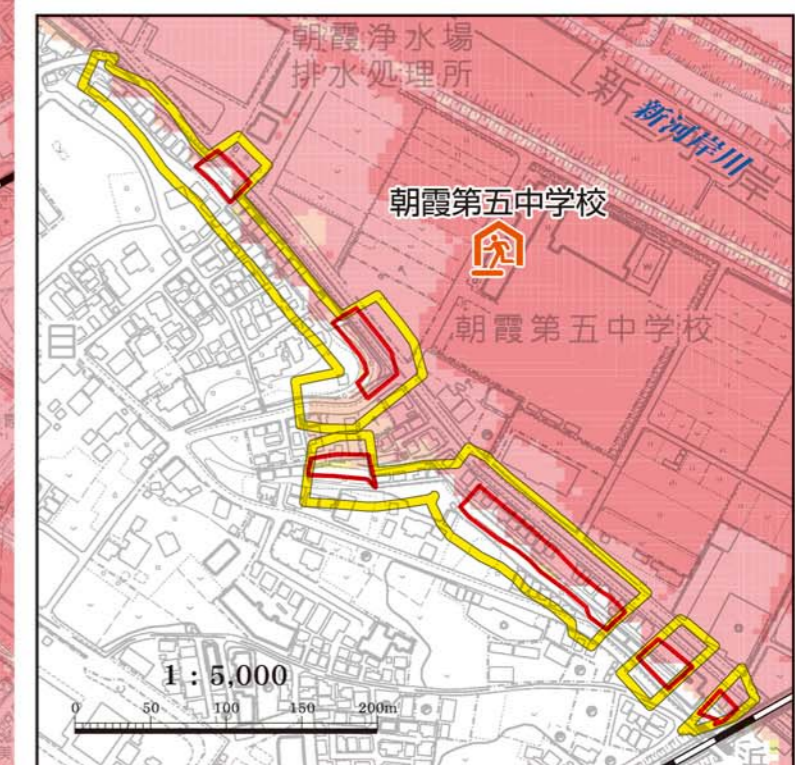
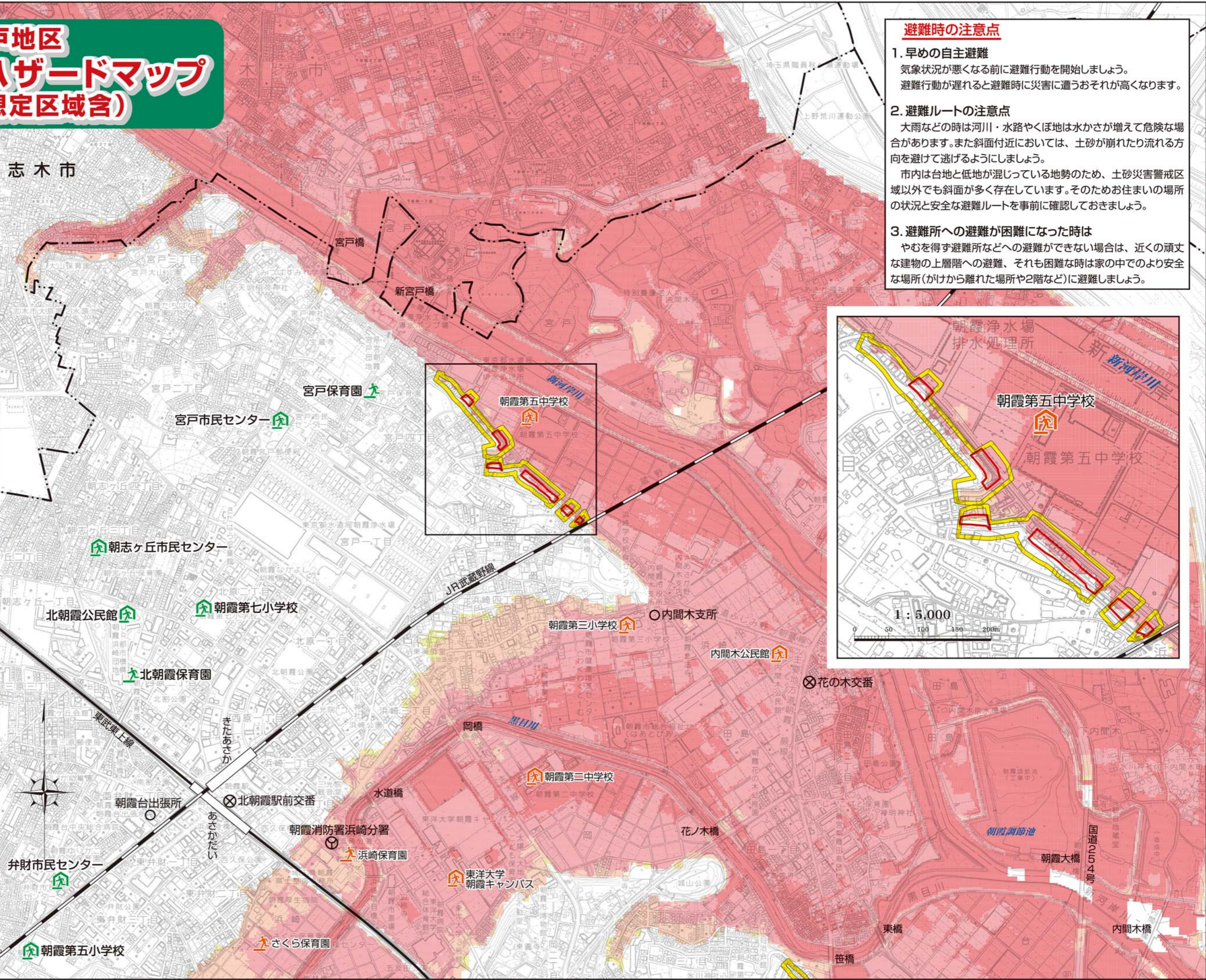
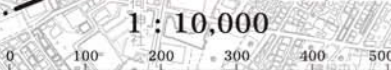
- 避難所兼緊急避難場所 (Green house icon)
- 緊急避難場所 (Green person icon)
- 避難所、緊急避難場所 (洪水時使用不可) (Green house and person icon)

洪水時の浸水深の想定と目安

- 2階の天井以上までつかる程度 (5.0m)
- 1階の天井から2階の天井近くまでつかる程度 (3.0m)
- 1階の床から1階の天井までつかる程度 (0.5m)

避難施設一覧

施設名	所在地
朝霞第三小学校	大字浜崎230
朝霞第五小学校	泉水3-16-1
朝霞第七小学校	北原2-6-1
朝霞第二中学校	大字岡199
朝霞第五中学校	大字宮戸1580
浜崎保育園	大字浜崎662-1
北朝霞保育園	朝志ヶ丘1-3-26
さくら保育園	大字溝沼435-1
宮戸保育園	宮戸4-6-2
北朝霞公民館	朝志ヶ丘1-4-1
内間木公民館	田島2-18-47
弁財市民センター	西弁財2-2-3
朝志ヶ丘市民センター	朝志ヶ丘3-8-16
宮戸市民センター	宮戸1-2-60
東洋大学朝霞キャンパス	大字岡48-1



避難時の注意点

- 1. 早めの自主避難**
気象状況が悪くなる前に避難行動を開始しましょう。避難行動が遅れると避難時に災害に遭うおそれが高くなります。
- 2. 避難ルートの注意点**
大雨などの時は河川・水路やくぼ地は水かさが増えて危険な場合があります。また斜面付近においては、土砂が崩れたり流れる方向を避けて逃げるようにしましょう。
市内は台地と低地が混じっている地勢のため、土砂災害警戒区域以外でも斜面が多く存在しています。そのためお住まいの場所の状況と安全な避難ルートを事前に確認しておきましょう。
- 3. 避難所への避難が困難になった時は**
やむを得ず避難所などへの避難ができない場合は、近くの頑丈な建物の上層階への避難、それも困難な時は家の中でのより安全な場所(かけから離れた場所や2階など)に避難しましょう。