


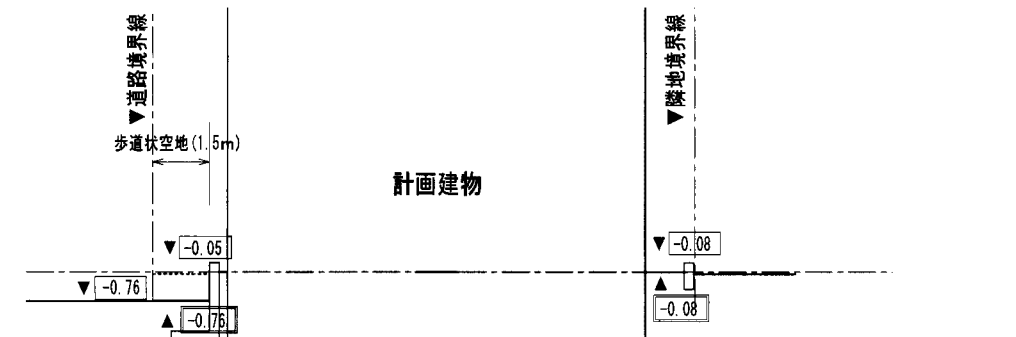
市道(42条1項1号)
16,000



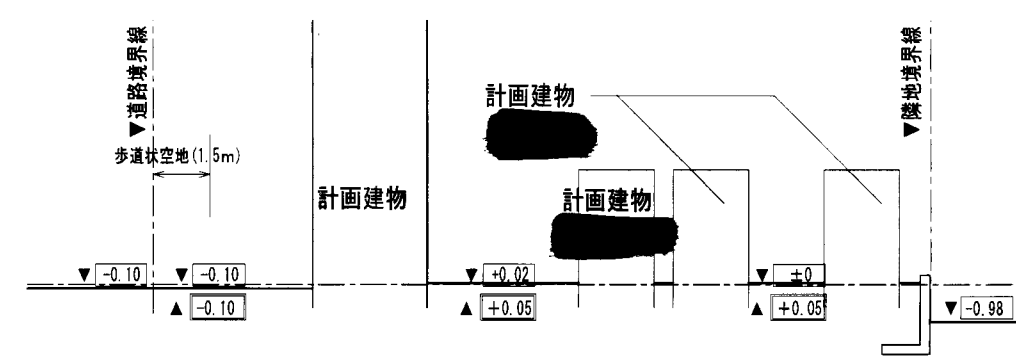
±0

B

B



A-A断面図

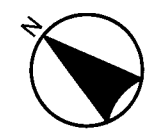


B-B断面図

凡例

造成前地盤高	00.00
造成後地盤高	00.00
切土部分	
盛土部分	

※単位はメートル (m)



※本図は計画段階の図面である為、今後の行政指導や計画の調整、施工上の都合等により変更が生じる場合があります。