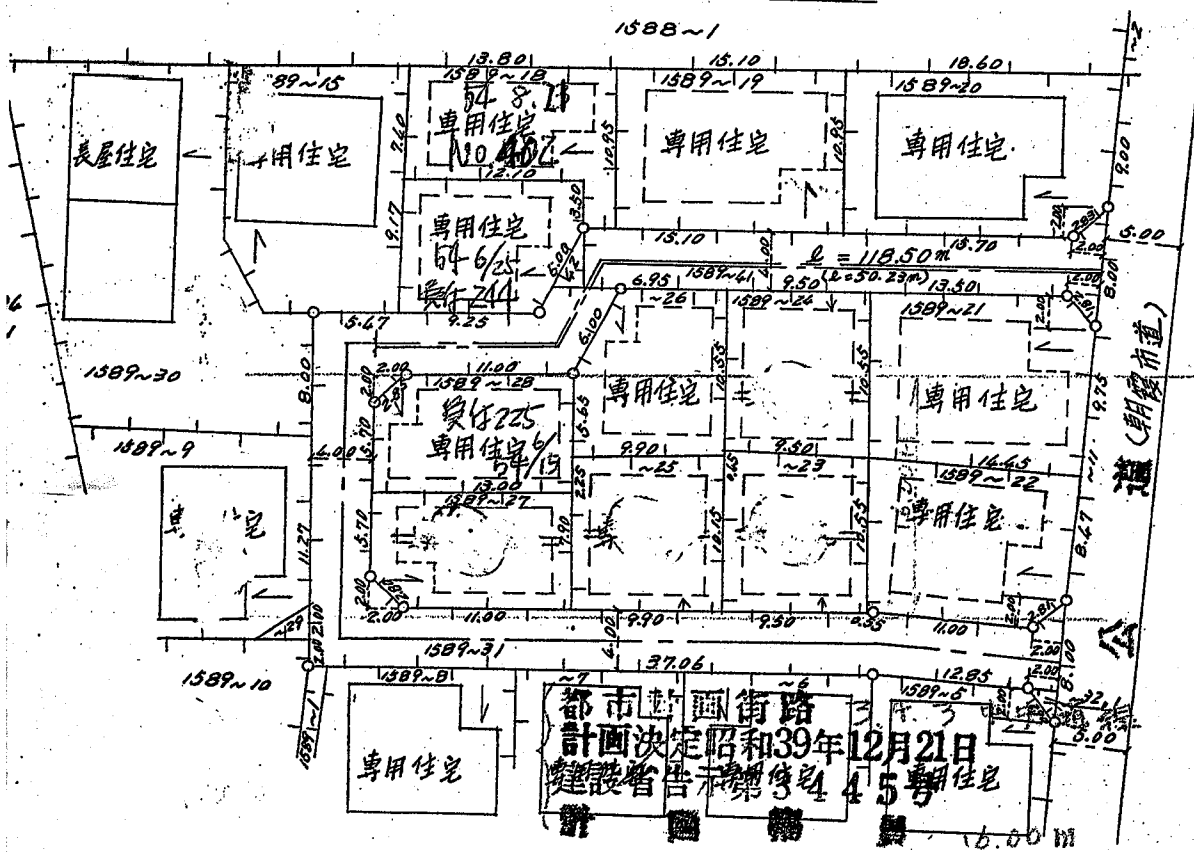


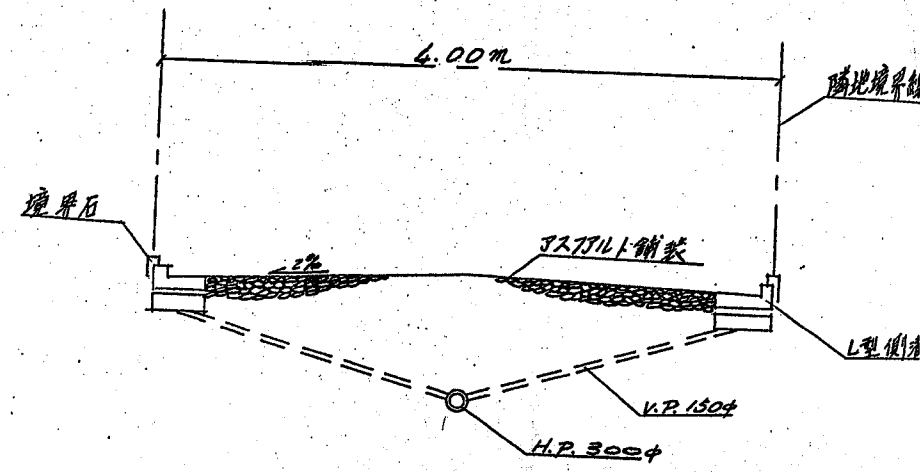
# 道路位置図 (指定・変更・廃止)

1. 申請に係る土地の地名地番  
朝霞市溝沼2丁目 1589~31, ~41, ~42 ~32
2. 申請に係る道路の幅員、延長及び面積  
幅員 4.00メートル・延長 120.50メートル・面積 495.90平方メートル (50.23)
3. 利用宅地総面積 392.23平方メートル

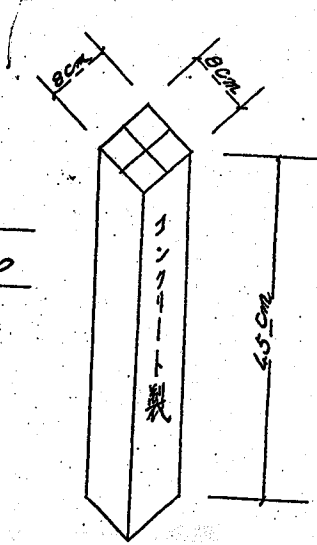
地籍図 1/500



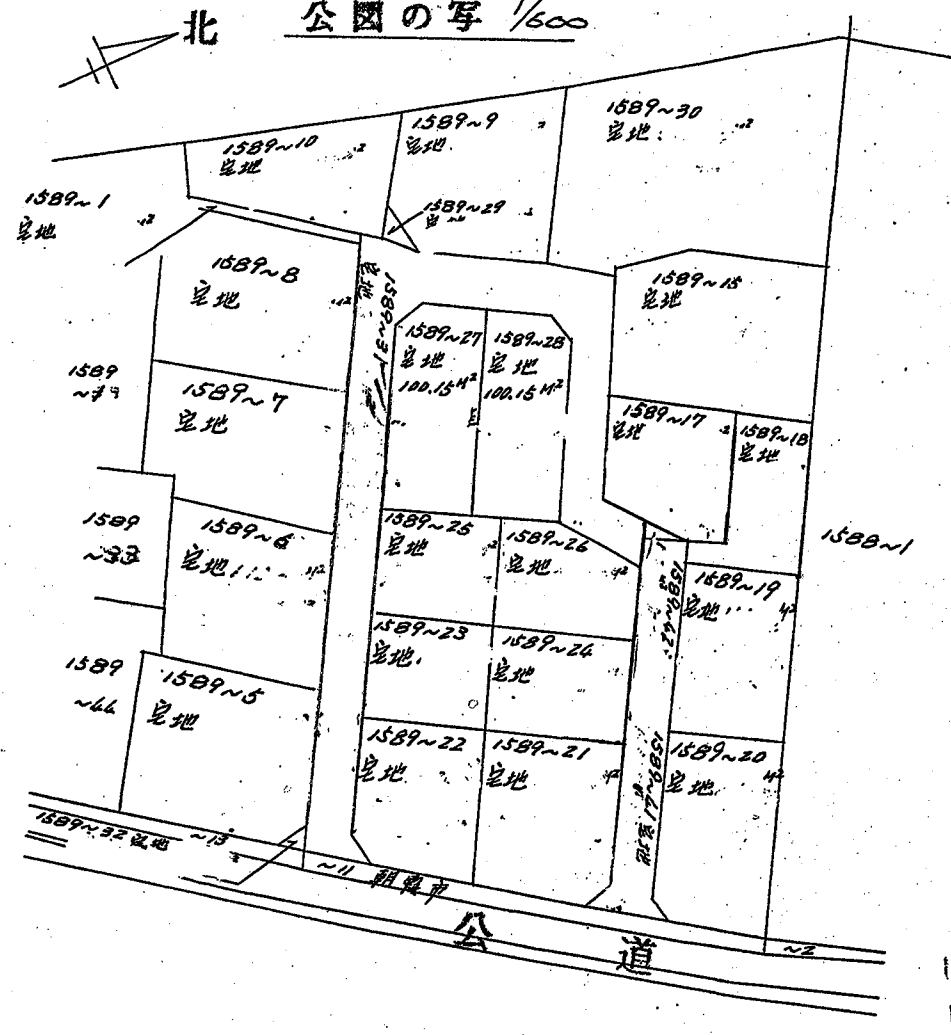
道路構造図 1/50



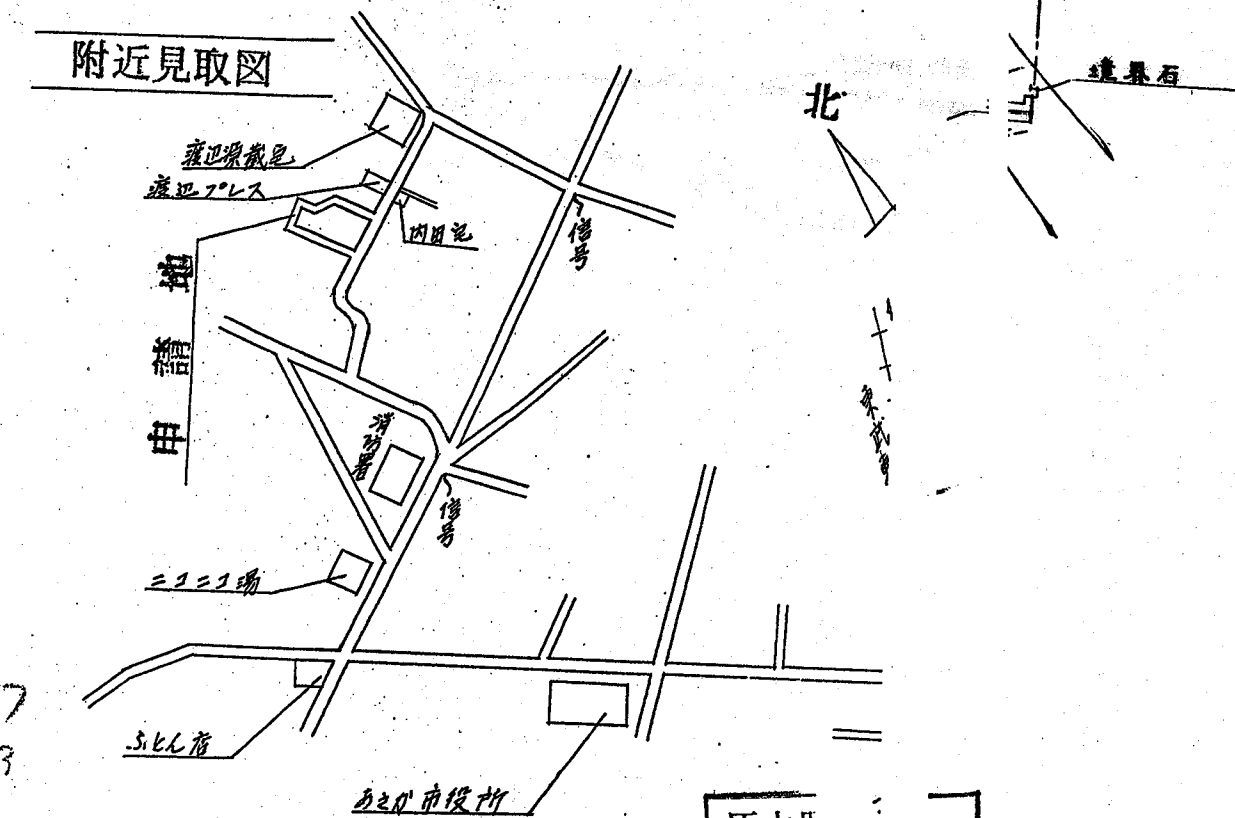
境界石構造図 1/100



公園の写 1/600



附近見取図



縮尺

原本

原本

# 道路位置図 (指定)

指定年月日	昭和54年8月13日	番号	第58号
1. 申請に係る土地の地名地番			
埼玉県朝霞市溝沼2丁目1589~31, ~32, ~41, ~42			
2. 申請に係る道路の幅員、延長及び面積			
幅員	4.00メートル	延長	120.50メートル
面積	53.10平方メートル		
3. 利用宅地総面積			
402.25平方メートル			

縮尺	付近見取図	
	地籍図	1/500
	構造図	1/50
	公園の写し	1/600