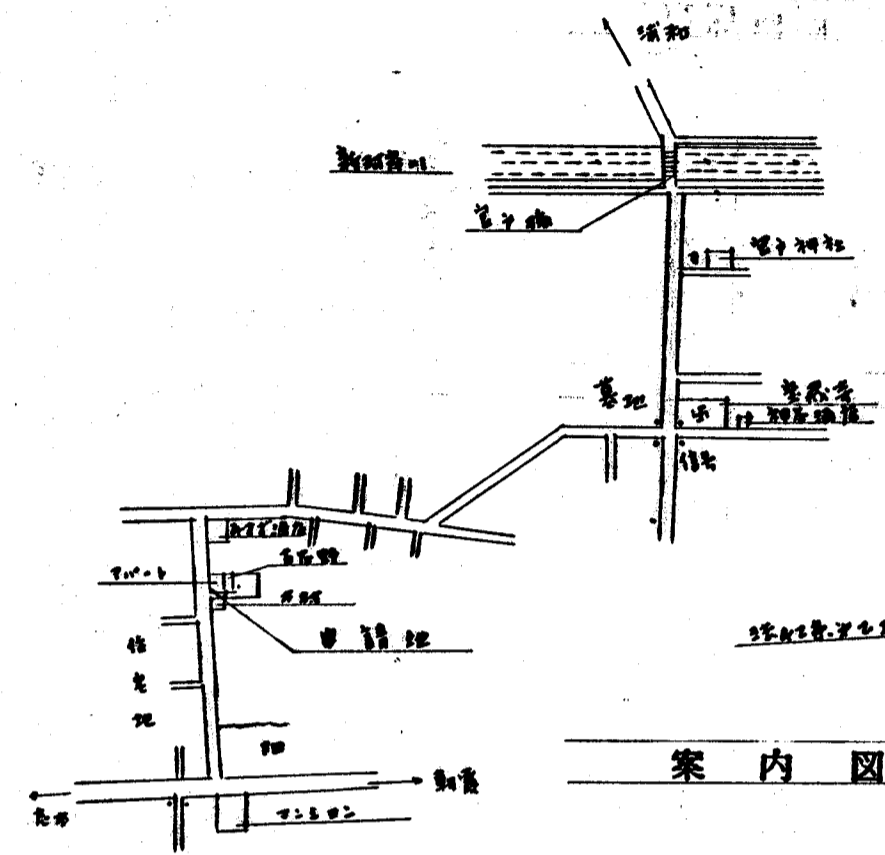
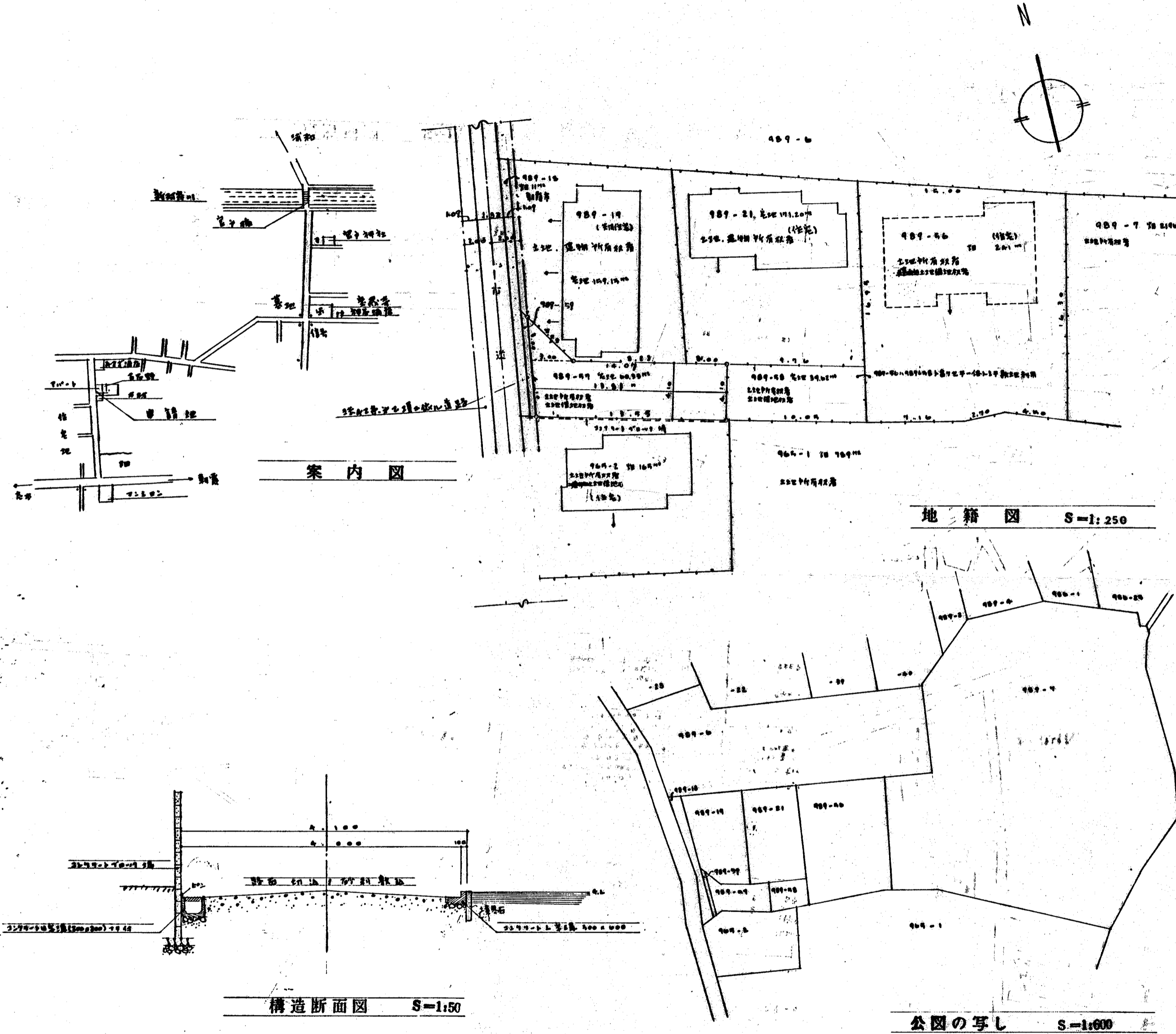
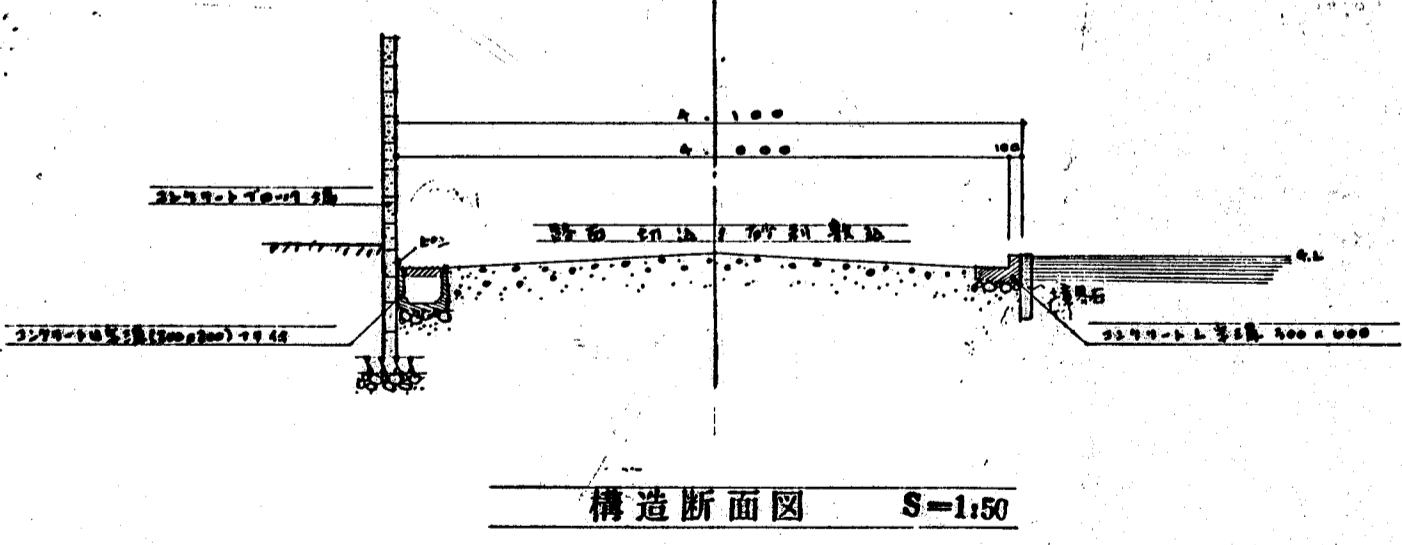


道路位置図 (指定)

指定年月日	昭和54年3月19日	番号	第192号
1. 申請に係わる土地の地名地番			
埼玉県朝霞市大字宮戸字立出 989-57			
2. 申請に係わる道路の幅員、延長及び面積			
幅員	4.10メートル	延長	13.81メートル
面積	57.27平方メートル		
3. 利用宅地総面積		451.82平方メートル	



地籍図 S=1:250



公園の写し S=1:600

縮尺	付近見取図	
	地籍図	1/250
	構造図	1/50
	公園の写し	1/600