


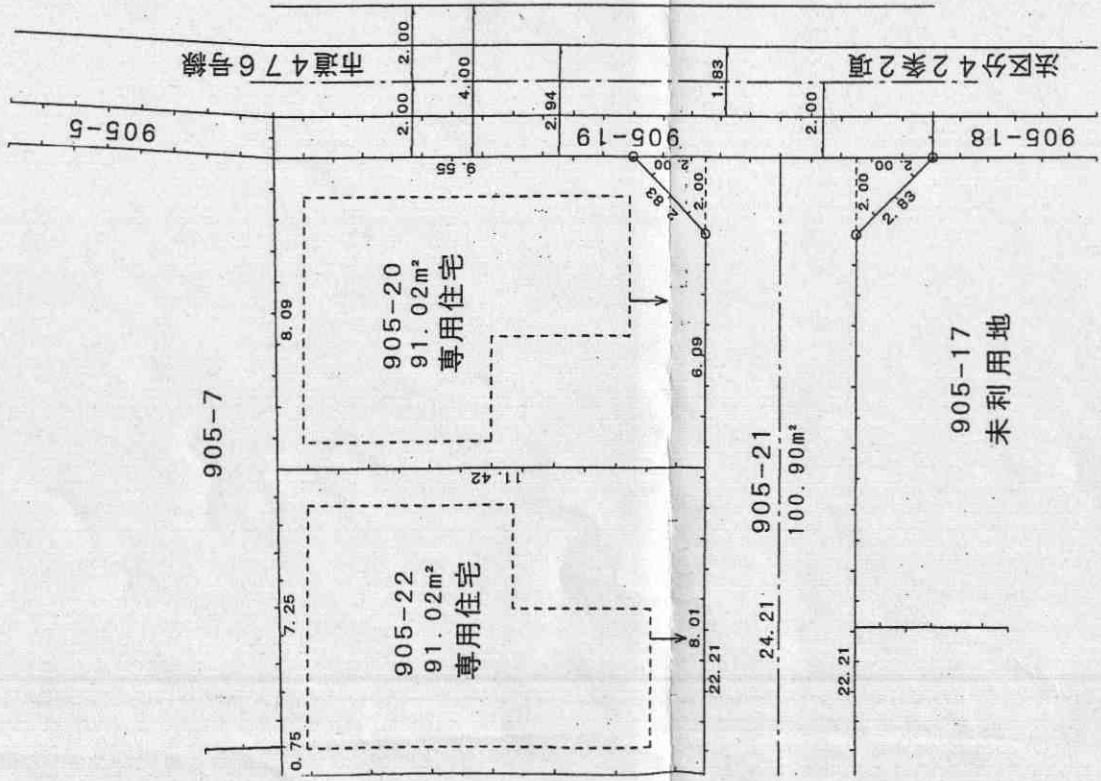
※ 道路の位置の指定・変更・廃止台帳

告示年月日	平成 28 年 6 月 6 日	指定年月日	平成 28 年 6 月 6 日
告示番号	第 162 号	番号	第 1 号

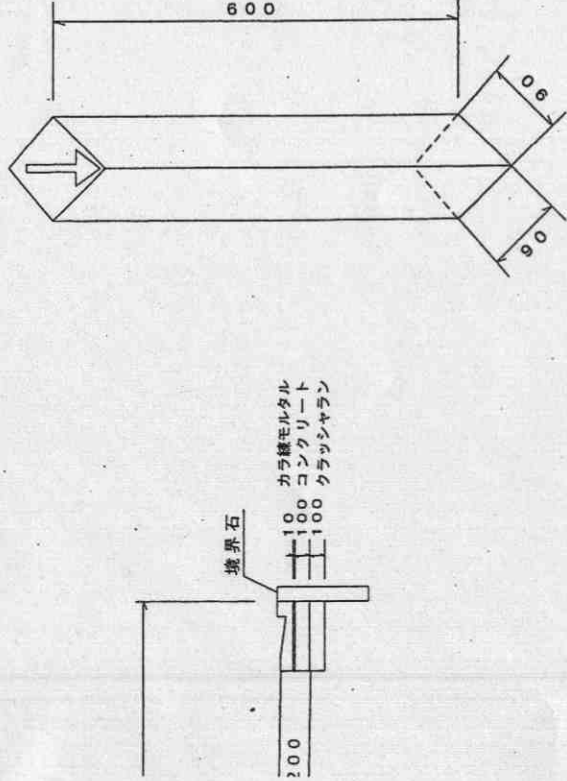
S=1/200
S=1/50
S=1/600



地籍図
S=1/200



境界杭断面図



(凡例)

位置の標識		郡界	
主要出入口		都市計画道路	
井		既存道路の位置 (自動車転回広帯を含む)	
生		指定された道路の位置 及び建築線 (指定年月日及び幅等を記入のこと)	
予		廃止される道路の位置	
既		予定する道路の位置	
敷		擁壁	
地		高	
市		が	
町		水路及び土揚敷	
村			

(注 意)

1. 「権利別」には、申請に係る土地(隣地土地を含む)の所有者、使用権者及び建物所有権者若しくはその他の権利者名をそれぞれ記入すること。
2. 申請する道路の幅員、延長及び面積の単位は、メートル(小数点以下2位まで)とし、道路の構造、自動車の転回広帯の構造、公図の写し及び土地の面積は、申請書に添付する図面に記載すること。
3. 申請する道路の位置、幅員、延長及び面積の単位は、メートル(小数点以下2位まで)とし、道路の構造、自動車の転回広帯の構造、公図の写し及び土地の面積は、申請書に添付する図面に記載すること。
4. 申請する道路の位置、幅員、延長及び面積の単位は、メートル(小数点以下2位まで)とし、道路の構造、自動車の転回広帯の構造、公図の写し及び土地の面積は、申請書に添付する図面に記載すること。
5. 申請する道路の位置、幅員、延長及び面積の単位は、メートル(小数点以下2位まで)とし、道路の構造、自動車の転回広帯の構造、公図の写し及び土地の面積は、申請書に添付する図面に記載すること。
6. 申請する道路の位置、幅員、延長及び面積の単位は、メートル(小数点以下2位まで)とし、道路の構造、自動車の転回広帯の構造、公図の写し及び土地の面積は、申請書に添付する図面に記載すること。
7. 申請する道路の位置、幅員、延長及び面積の単位は、メートル(小数点以下2位まで)とし、道路の構造、自動車の転回広帯の構造、公図の写し及び土地の面積は、申請書に添付する図面に記載すること。
8. 申請する道路の位置、幅員、延長及び面積の単位は、メートル(小数点以下2位まで)とし、道路の構造、自動車の転回広帯の構造、公図の写し及び土地の面積は、申請書に添付する図面に記載すること。

道路位置指定
28年6月6日
第 第

様式第8号(第6条、第7条関係)

道路位置図 (指定・変更・廃止)

縮尺	付近見取図
	地籍図 S=1,
	構造図 S=1,
	公図の写し S=1,

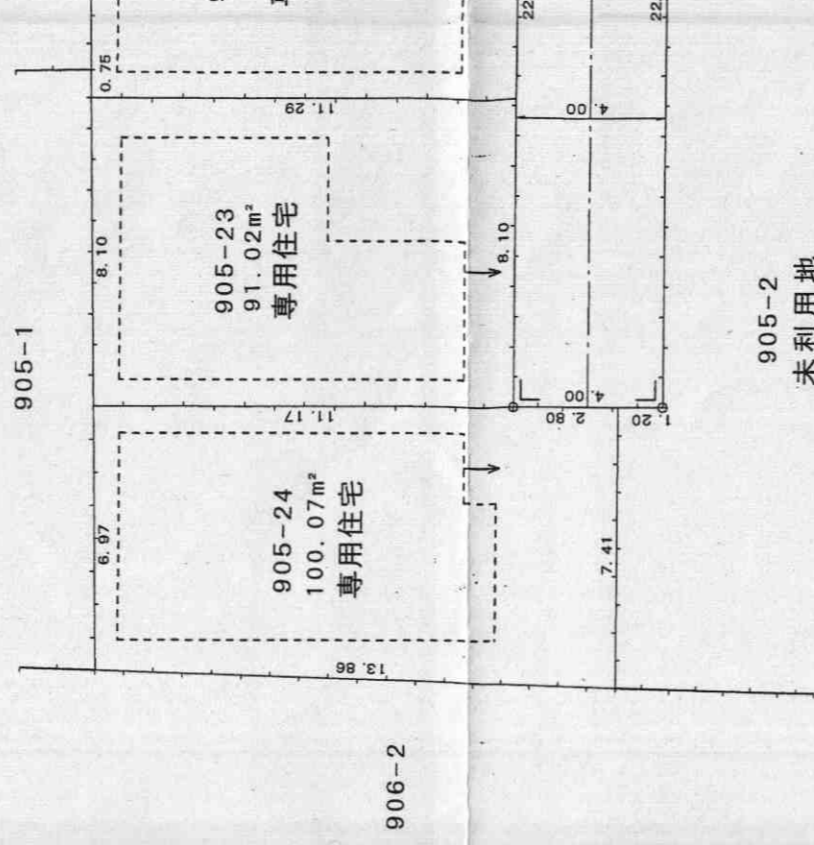
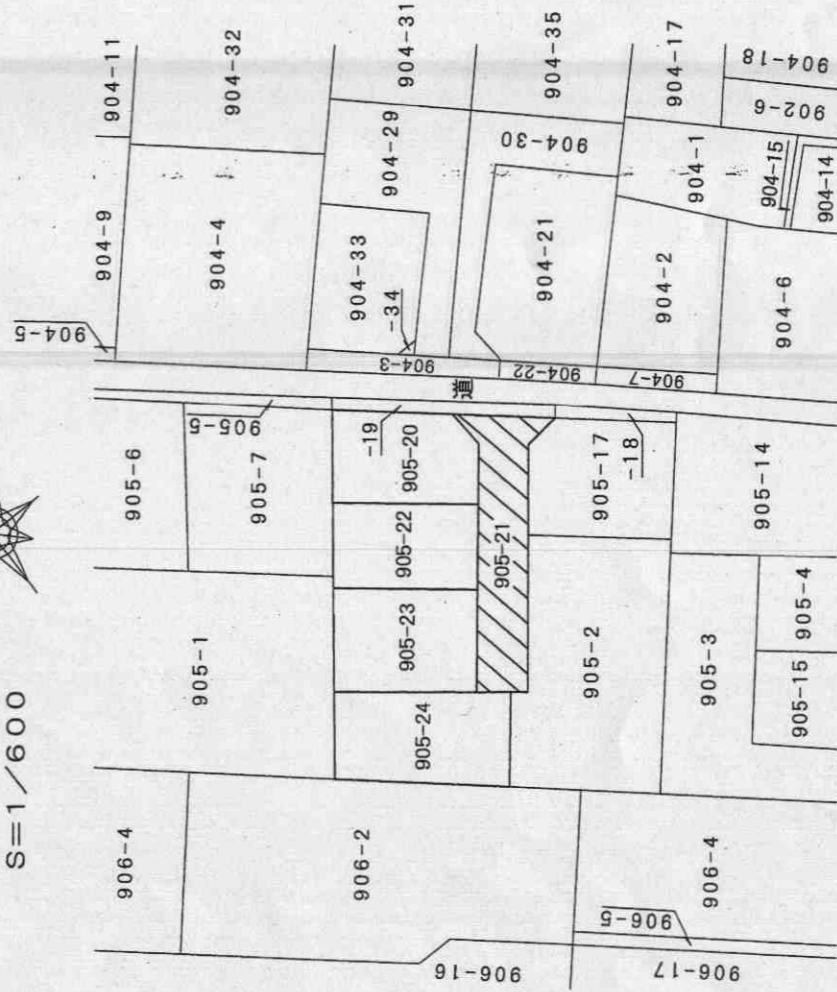
- 1、申請に係る土地の地名地番
朝霞市溝沼三丁目905番21
- 2、申請に係る道路の幅員、延長及び面積
幅員 4.00メートル・延長 24.21メートル・面積 100.90平方メートル
- 3、利用宅地総面積 373.13平方メートル

地籍
S=1,

付近見取図



公図の写し
S=1/600



905-2
未利用地

構造図
S=1/50

