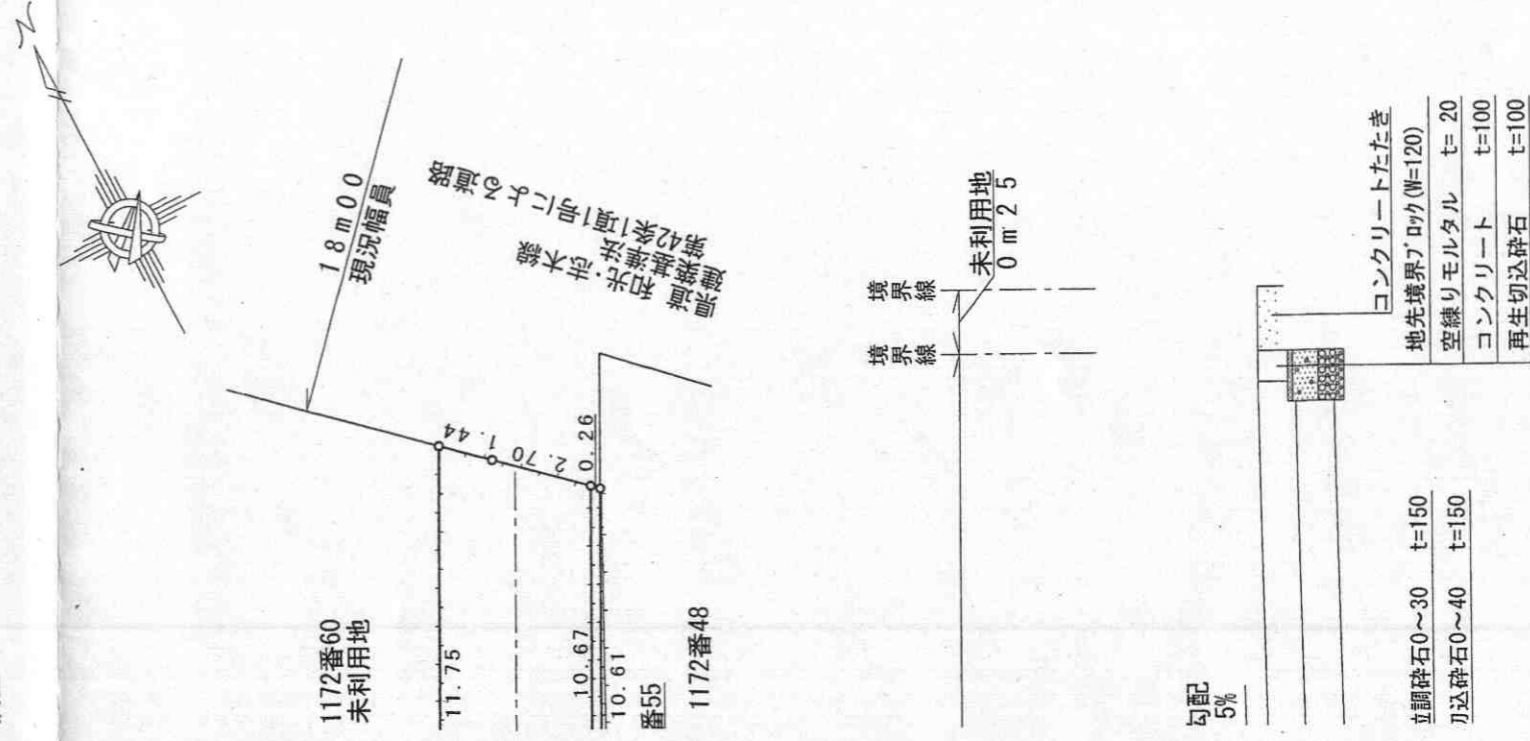


縮尺	付近見取図	1/1500
	地籍図	1/200
	構造図	1/5, 1/10, 1/30
	公図の写し	1/600

原本照合済

※ 道路の位置の指定・変更・廃止台帳			
告示年月日	27年6月9日	指定年月日	27年6月9日
告示番号	1	番号	1
告示番号	第 1 号	番号	第 1 号



(凡例)

方位		郡	
道路位置の標識		都市計画線	
い		既存道路	
主要出入口		申請する道路の位置	
井戸		(自動車転回広場を含む)	
生垣		指定された道路の位置及び建築線(指定年月日及び番号を記入のこと。)	
予定建築物		廃止される道路の位置	
既存建築物		予定する道路の位置	
敷地境界		擁壁	
町界		高圧線	
		がけ	
		水路及び土揚敷	

(注意)

1. 承諾者の「権利別」欄には、申請に係る土地（隣接土地を含む。）の所有者、使用者及び建築物又は工作物の所有者若しくはその他の権利者名をそれぞれ記入すること。
2. 図面中に、地番、権利別及び氏名をそれぞれ記入すること。
3. 申請の道路の幅員、延長及び面積の単位は、メートル（小数点以下2位まで）とすること。
4. 付近見取図、地籍図、道路構造図、自動車転回広場の構造図、公図の写し及び土地に高低差がある場合はその断面図を記入すること。
5. 道路及び自動車転回広場の構造図には、側溝等及び路面の構造を記入すること。
6. 付近見取図と地籍図の方位は、一致させること。
7. 隣接境界又は測量の基点から申請道路までの距離を記入すること。
8. ※欄には、記入しないこと。

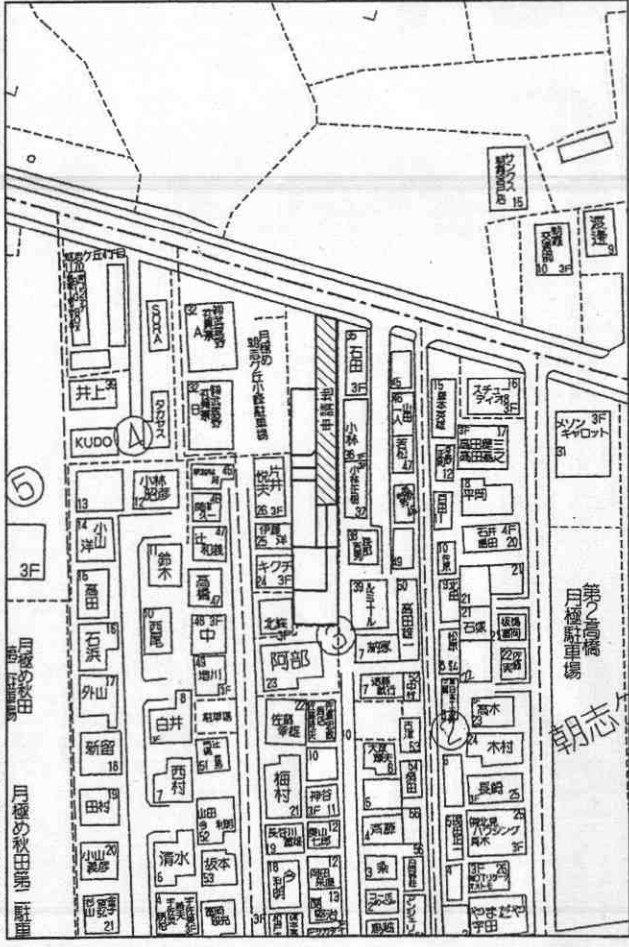
様式第8号(第6条、第7条関係)

道路位置指定図

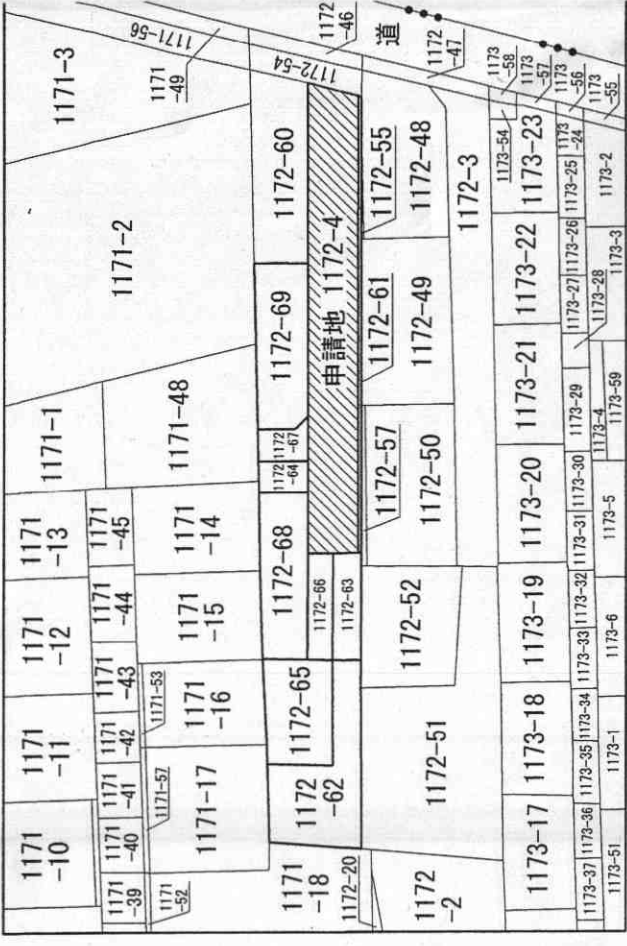
(指定・変更・廃止)

- 1, 申請に係る土地の地名地番 埼玉県朝霞市朝志ヶ丘四丁目1172番4
- 2, 申請に係る道路の幅員、延長及び面積
幅員 4.00メートル・延長 34.90メートル・面積 139.75平方メートル
- 3, 利用宅地総面積 462.76平方メートル(道路部分含む)

付近見取図 縮尺:1/1500

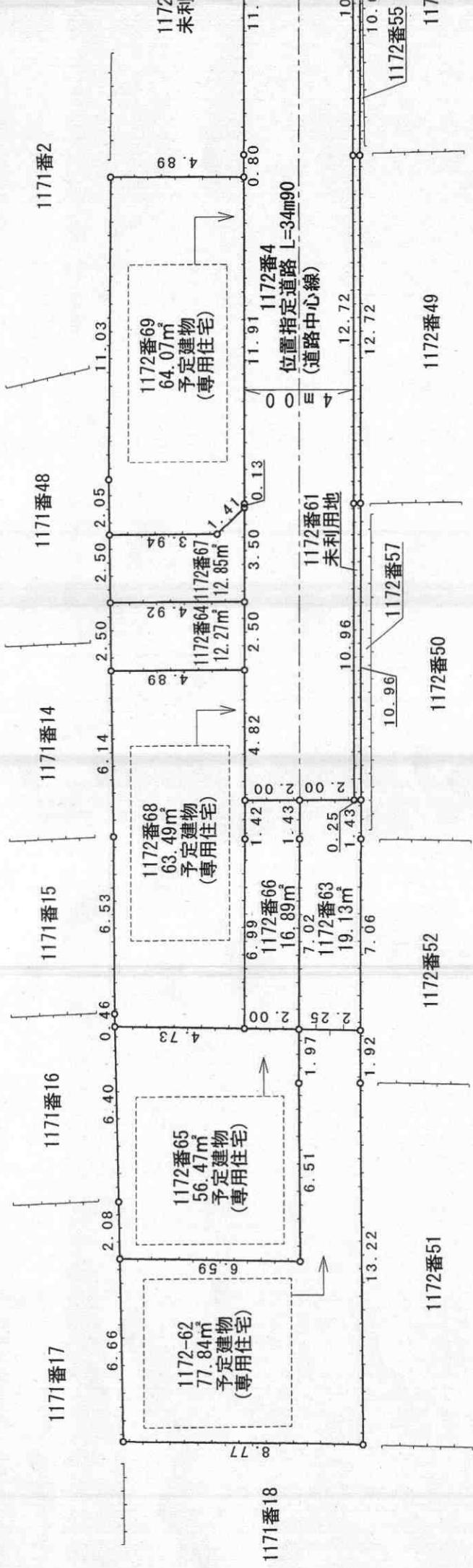


公図写 縮尺:1/600

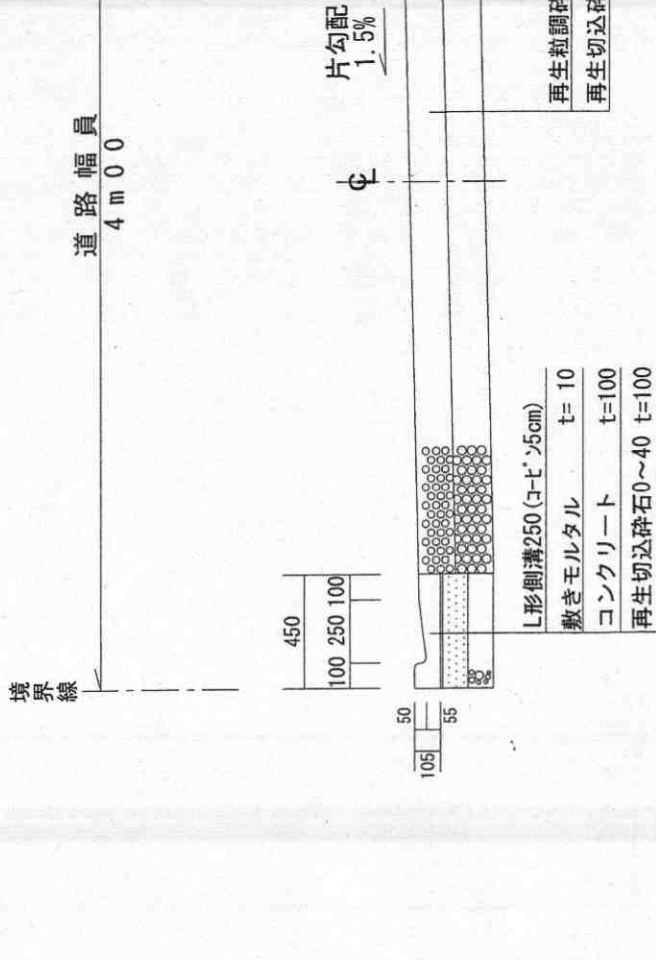


さいたま市地方事務局 志木出張所
平成27年2月16日調査

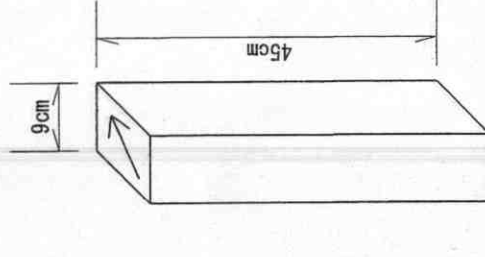
地籍図 縮尺:1/200



構造図 縮尺:1/30



境界石 縮尺:1/10



境界標(金属標) 縮尺:1/5

