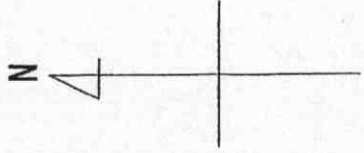
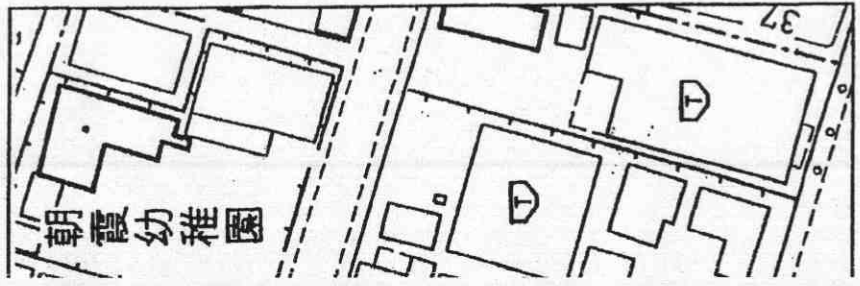
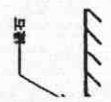
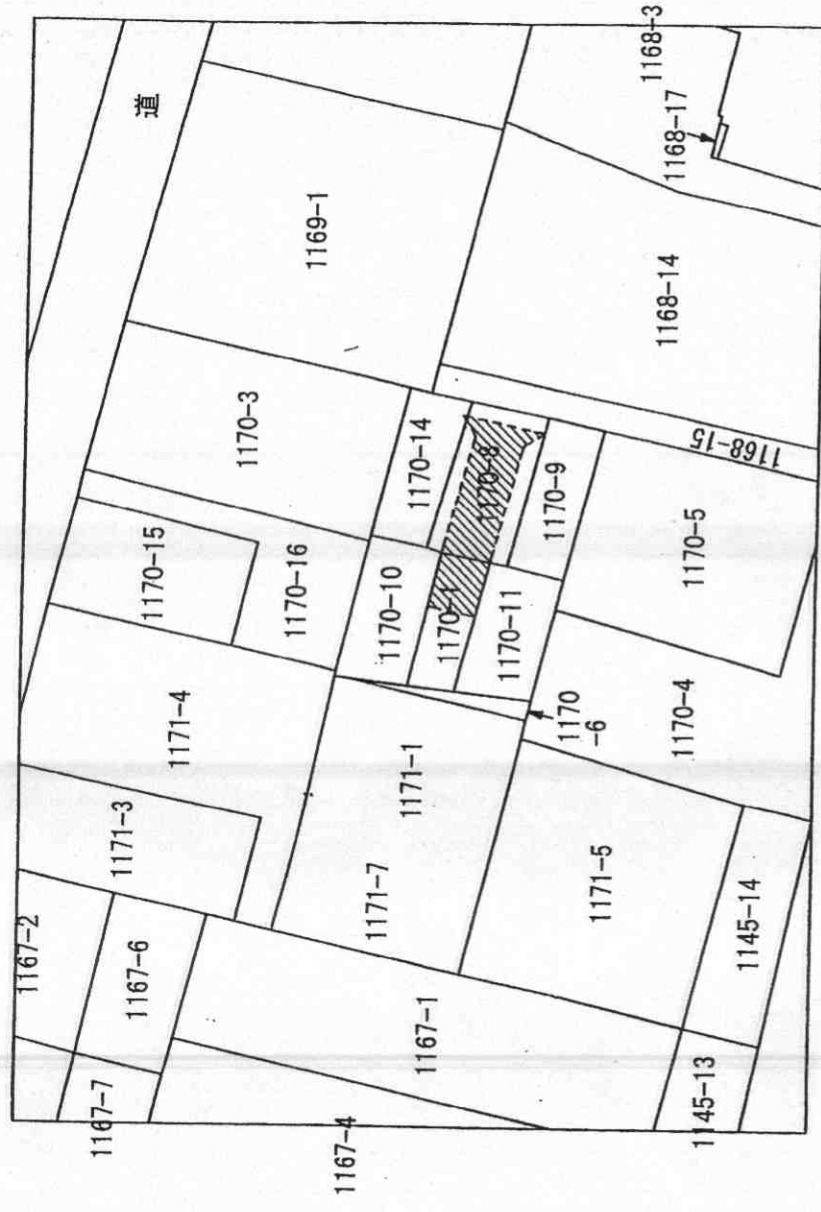


※道路の位置の指定・変更・廃止台帳

| | | | |
|-------|------------|-------|--------------|
| 告示年月日 | 25年 9月 25日 | 指定年月日 | 平成25年 9月 20日 |
| 告示番号 | 第 260号 | 番号 | 1 |



公図の写し

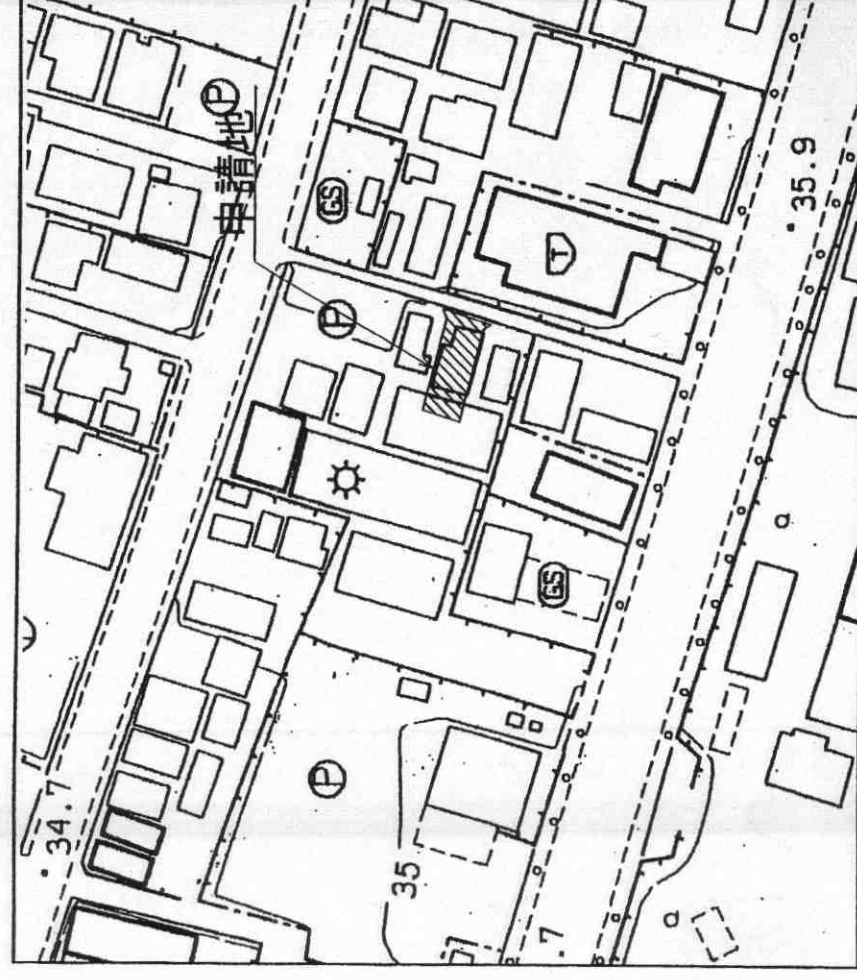


書式第8号 (第6条、7条関係)

道路位置指定図 (指定・変更・廃止)

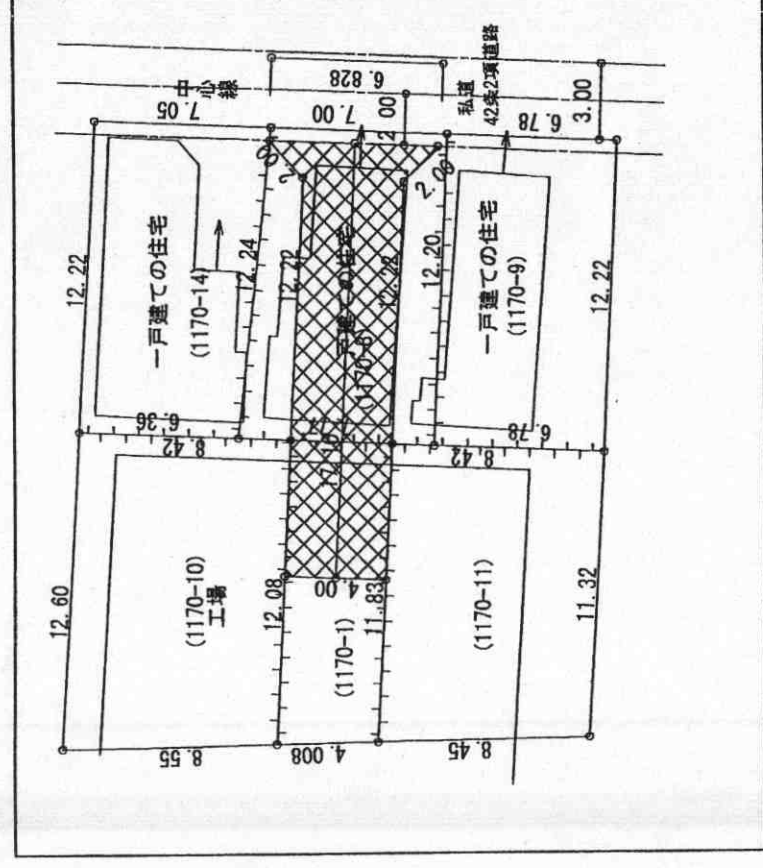
| | |
|--------|--------|
| 縮尺 | 1/2500 |
| 附近見取り図 | 1/300 |
| 地籍図 | 1/50 |
| 道路造成図 | 1/600 |
| 公図の写し | |

附近見取り図

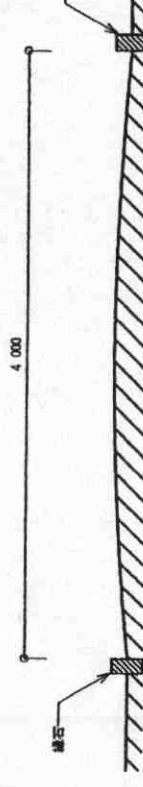


- 1、申請に係る土地の地目地番
埼玉県朝霞市幸町3丁目1170-1, 8, 9, 10, 11, 14の各一部
- 2、申請に係る道路幅員、延長及び面積
幅員 4.00メートル
延長 17.10メートル
面積 70㎡
- 3、利用宅地総面積

地籍図



道路造成図



(凡例)

| | | | | | | | | |
|------------------------|------------------------------------|---------------------------------------|----------------------|----------------------|---|---|---|---|
| 方位 | 界 | 都 | 市 | 計 | 画 | 路 | 線 | 界 |
| 道路位置の標識 (構造を記入のこと。) | 既存道路 申請する道路の位置 (自動車転回広場を含む。) | 指定された道路の位置 及び建築線(指定年月日及び番号を記入のこと。) | 禁止される道路の位置 | 予定する道路の位置 | 塀 | 溝 | 高 | 圧 |
| 主要出入口 | 井 | 生 | 予定建築物 (用途を記入のこと。) | 既存建築物 (用途を記入のこと。) | 敷 | 地 | 番 | 界 |
| 村 | 町 | 界 | 界 | 界 | 水 | 路 | 及 | び |
| 土 | 揚 | 敷 | | | | | | |

(注意)

- 1 承諾書の「権利別」欄には、申請に係る土地(隣接土地を含む。)の所有者、使用者及び建築物又は工作物の所有者若しくはその他の権利者名をそれぞれ記入すること。
- 2 図面中に、地番、権利別及び氏名をそれぞれ記入すること。
- 3 申請の道路の幅員、延長及び面積の単位は、メートル(小数点以下2位まで)とする。
- 4 付近見取り図、地籍図、道路構造図、自動車転回広場の構造図、公図の写し及び土地に高低差がある場合はその断面図を記入すること。
- 5 道路及び自動車転回広場の構造図には、側溝等及び路面の構造を記入すること。
- 6 付近見取り図と地籍図の方位は、一致させること。
- 7 隣接境界又は測量の基点から申請道路までの距離を記入すること。
- 8 ※欄には、記入しないこと。