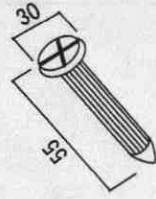
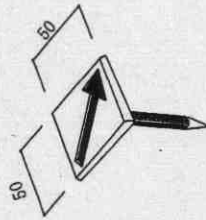
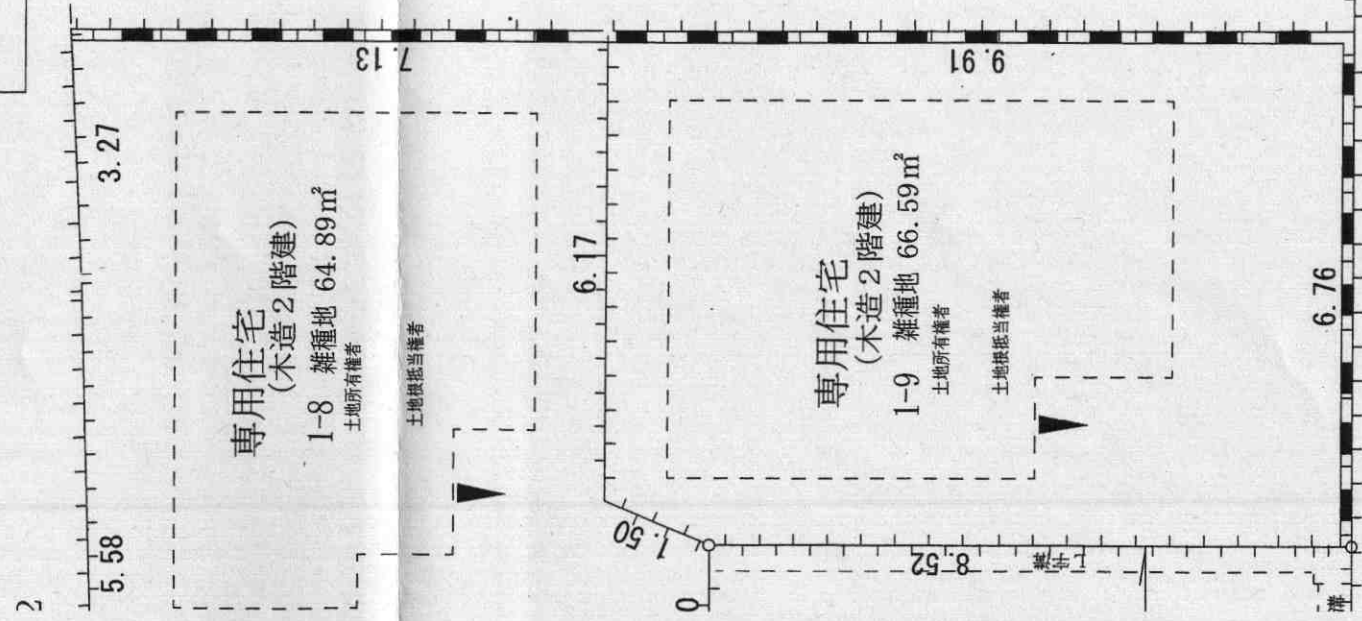


縮尺	1/100
地籍図	1/1500
付近見取図	1/600
公図写	1/20
構造図	1/50
断面図	1/50



S=1/20 境界金属票 S=1/5 境界紙 S=1/5

1-4 (雑種地 35.80㎡)
土地所有者
土地抵当権者



※ 道路の位置の指定・変更・廃止台帳	
告示年月日	平成25年3月19日
告示番号	第 60 号
指定年月日	平成25年3月13日
番号	第 10 号

(凡例)

方位		都市計画道路	
道路位置の標識		既存道路 (公道、私道を区別し記入のこと)	
へい		予定する道路の位置	
主要出入口		指定された道路の位置及び 建築線 (指定年月日並びに 番号を記入のこと)	
井戸		法42条第2項に該当する道路	
生垣		廃止される道路の位置	
予定建築物 (用途を記入のこと)		申請する道路の位置	
既存建築物 (用途を記入のこと)		擁壁	
敷地界		高圧線	
地番界		がけ	
町界		水路及び土橋敷	
区郡界			

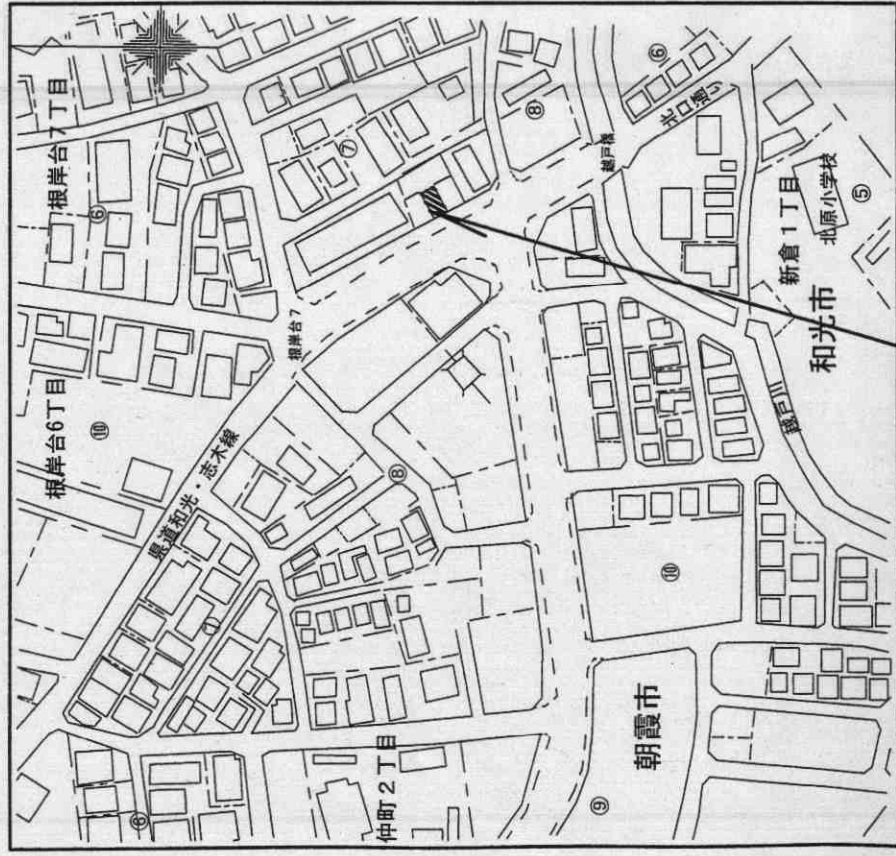
(注)

1. 承諾書の「権利別」欄は、土地の所有者及びその土地またはその土地の建築物若しくは工作物について該当する権利をそれぞれ記入すること。
2. 図面中に、地番、権利別及び氏名をそれぞれ記入すること。
3. 備考欄には、権利者の承諾に関連し特記すべき事項を記入すること。
4. 申請の道路の幅員及び長さの単位は「メートル」(小数点以下2位まで)までとすること。
5. 付近見取図、道路構造図及び土地に高低差がある場合は、その断面図を記入すること。
6. 付近見取図と地積図の方位は、一致させること。
7. 隣地境界または測量の基点から申請道路までの距離を記入すること。
8. ※印のある欄には記入しないこと。

項第1号道路
第112号線) 和光・志木線

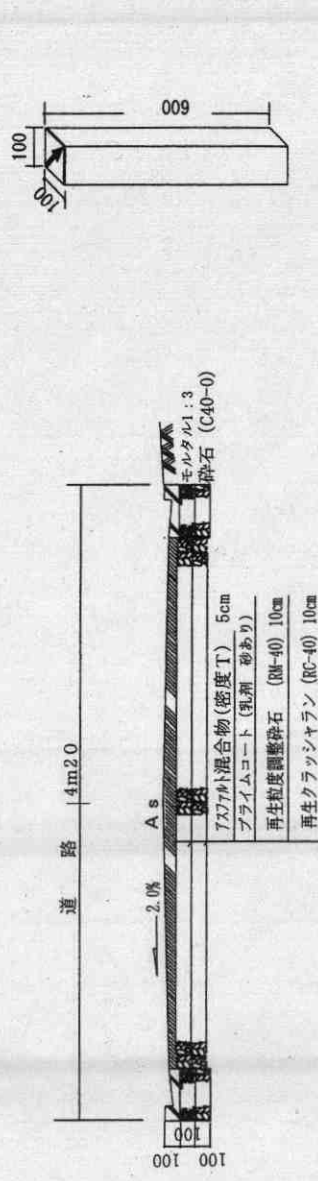
道路位置指定申請図

1. 申請に係る土地の地名地番 朝霞市根岸台七丁目 1番4
幅員 4.20メートル・延長 8.52メートル・面積 35.80平方メートル
2. 申請に係る道路の幅員、延長及び面積
幅員 4.20メートル・延長 8.52メートル・面積 35.80平方メートル
3. 利用宅地総面積 298.74平方メートル (道路面積を含む)




付近見取図 S=1/1500

申請地

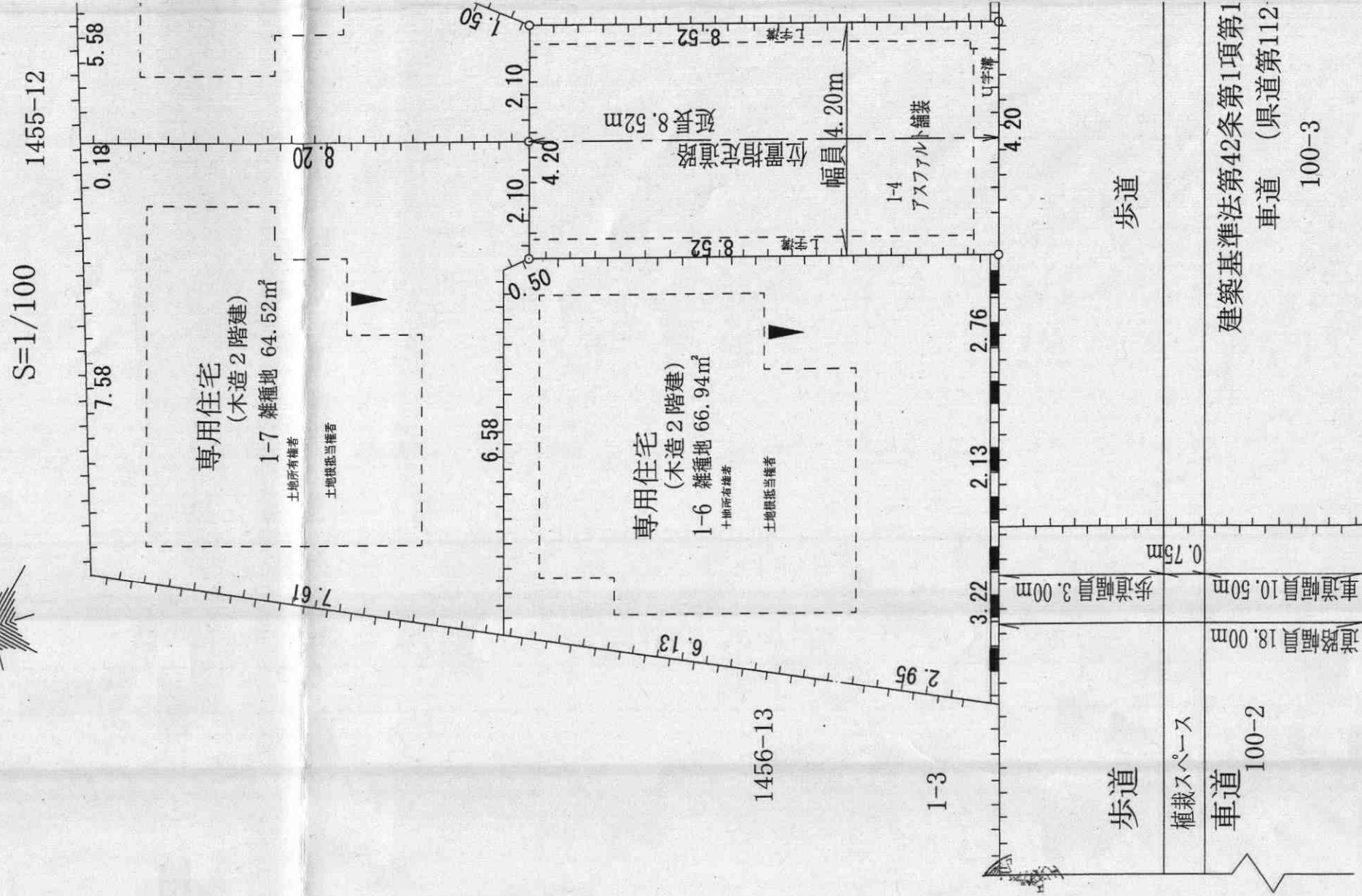


道路断面図 S=1/50

境界石 S=1/



地籍図



公図写

S=1/600 さいたま市地方務局志木出張所より謄写
平成25年1月9日

建築基準法第42条第1項第1
車道 (県道第112
100-3

歩道

歩道

植栽スペース

車道 100-2

幅員18.00m

幅員10.50m

幅員3.00m

幅員0.75m

幅員2.76m

幅員2.13m

幅員3.22m

幅員2.95m

幅員6.13m

幅員7.61m

幅員8.20m

幅員8.52m

幅員8.52m

幅員1.50m

幅員4.20m