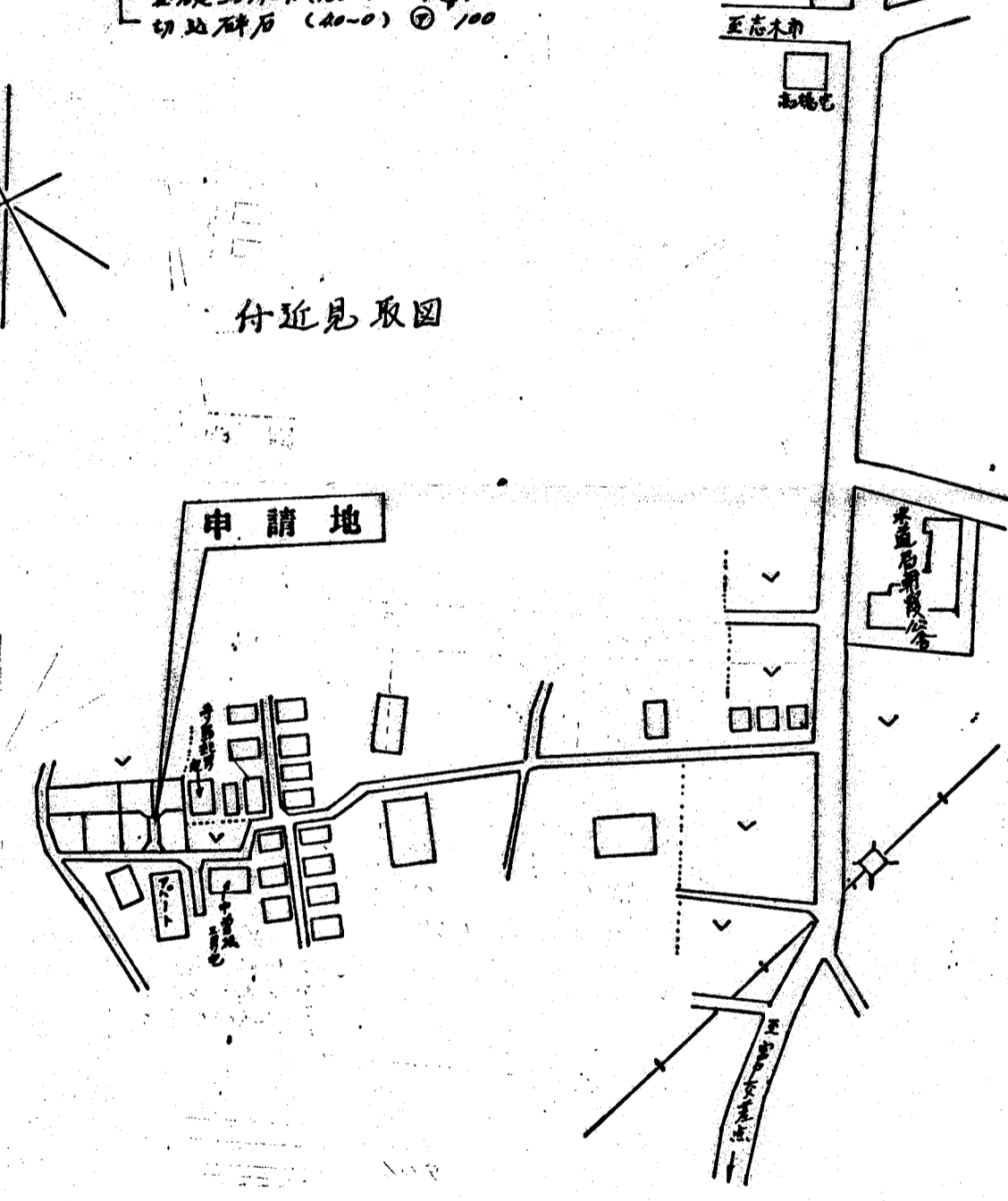
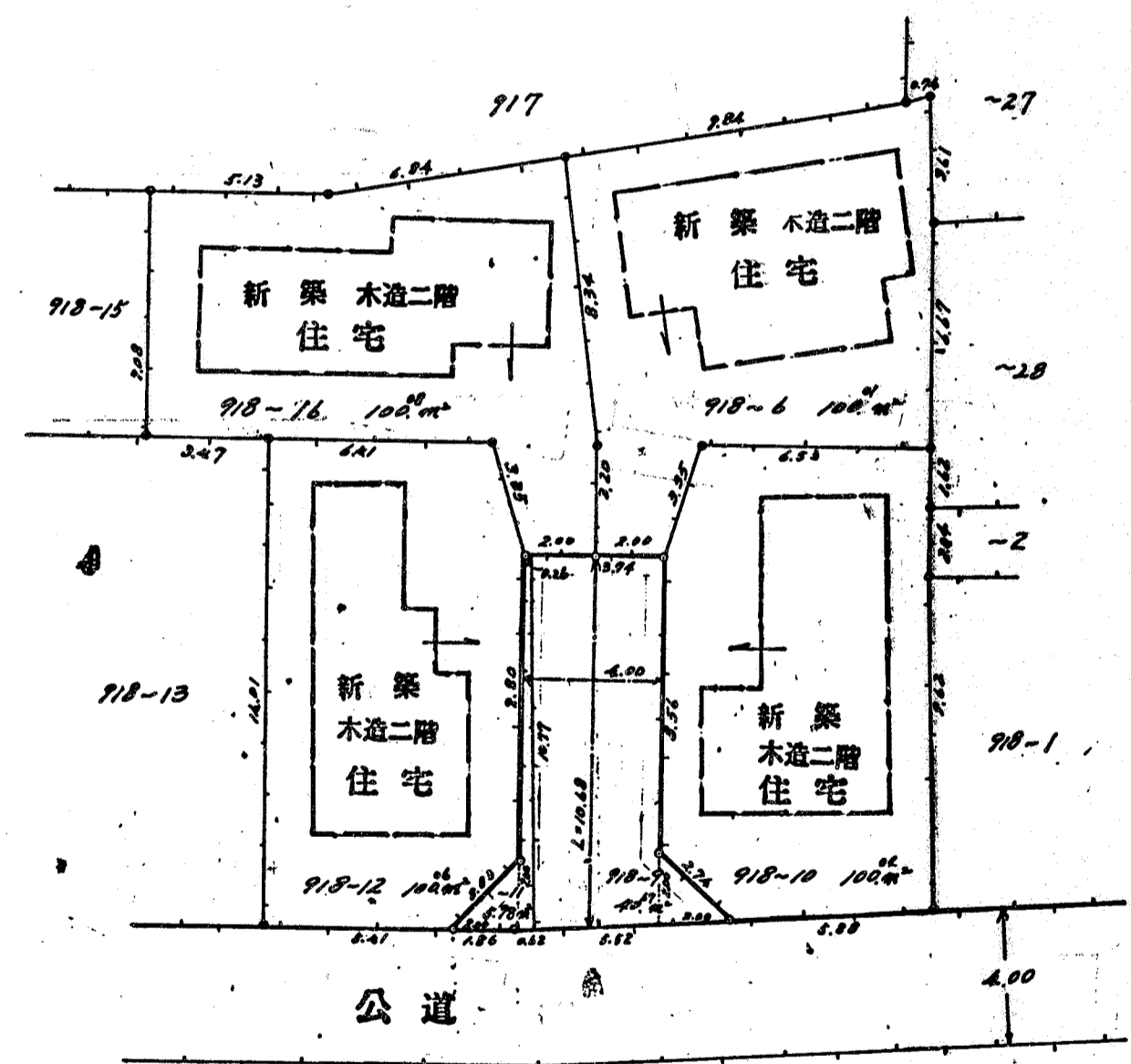
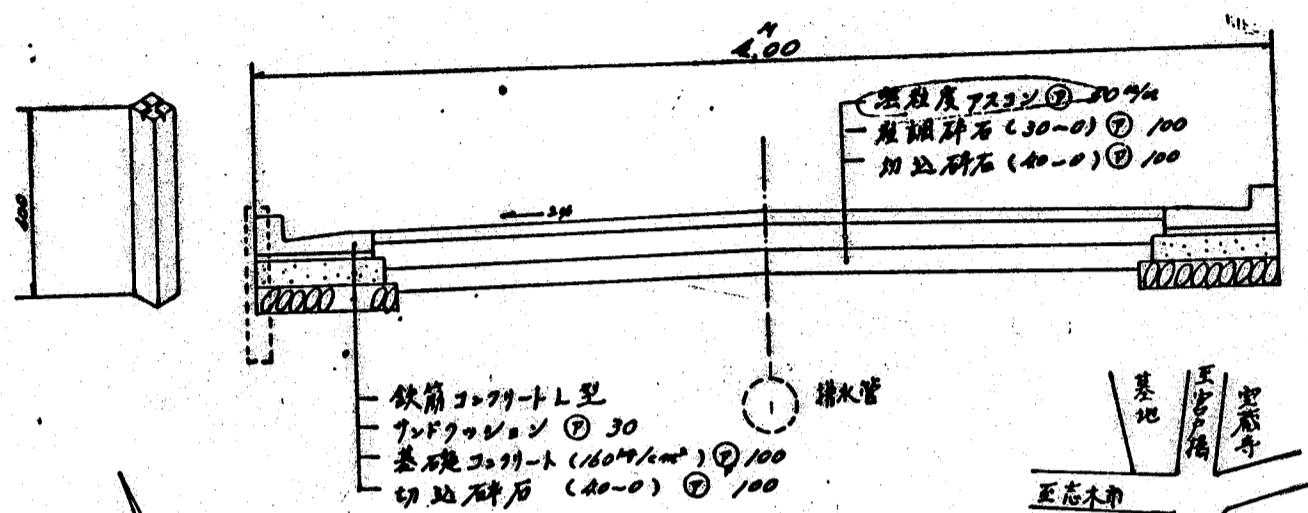
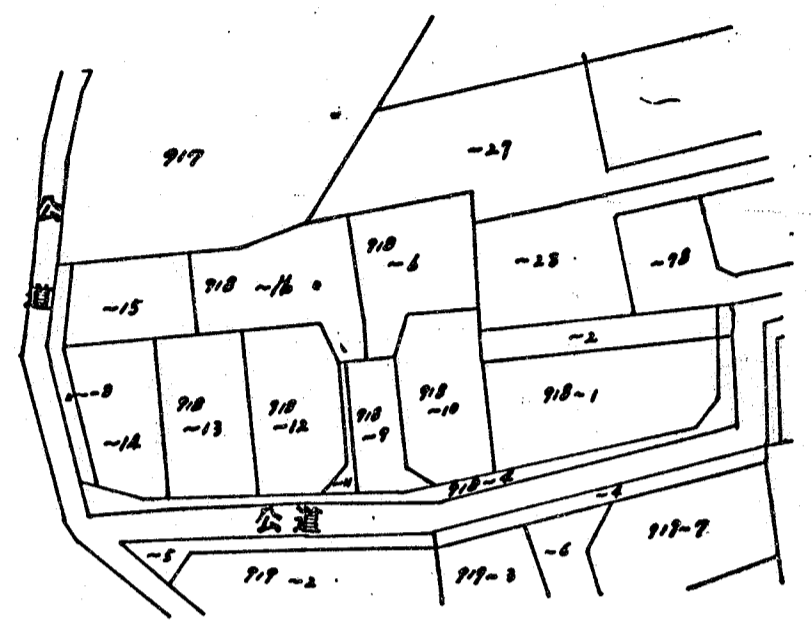


道路位置図 (指定)

指定年月日	昭和58年7月1日	番号	第15号
1. 申請に係わる土地の地名地番			
埼玉県朝霞市大字宮戸字道合918-9, ~11			
2. 申請に係わる道路の幅員、延長及び面積			
幅員	延長	面積	
4.00m	10.68m	46.65平方m	
3. 利用宅地総面積			400.19平方m



縮尺	付近見取図	
	地籍図	1/200
	構造図	1/30
	公図の写し	1/500