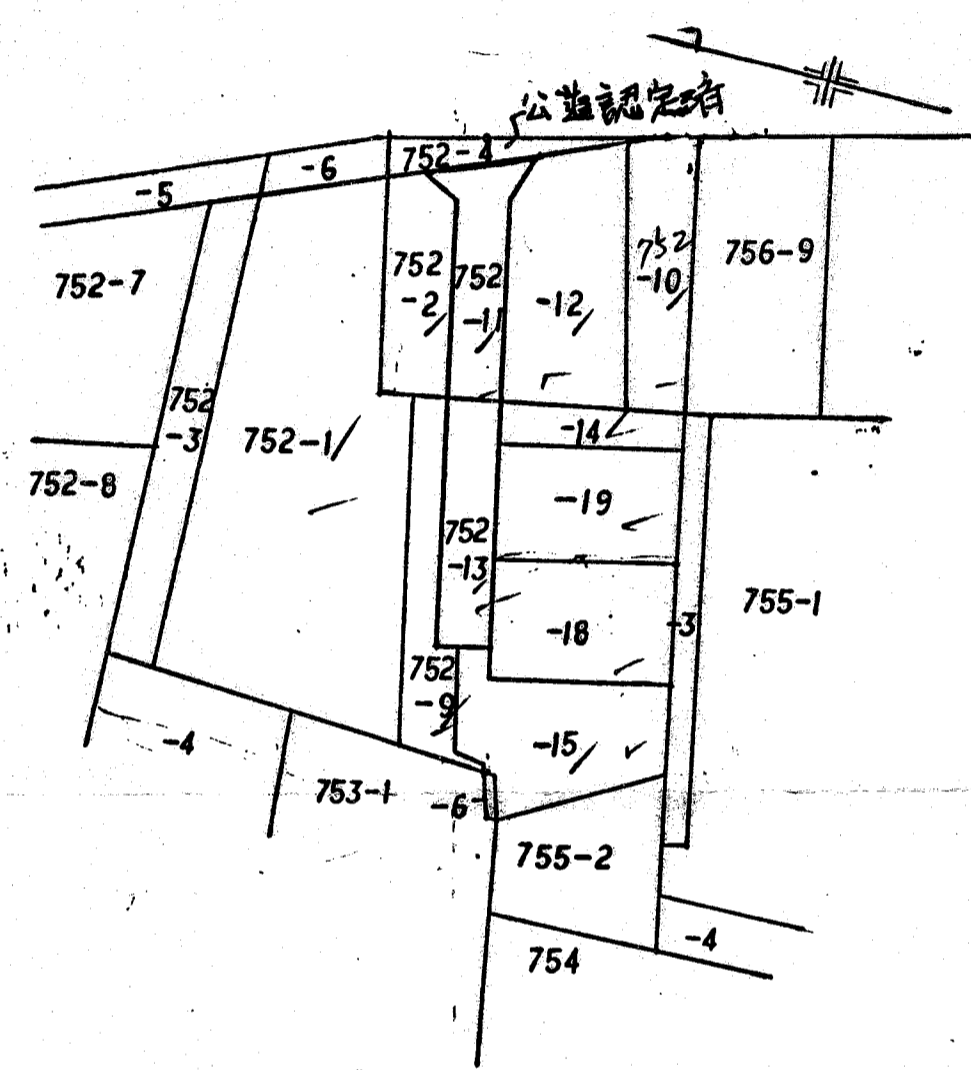
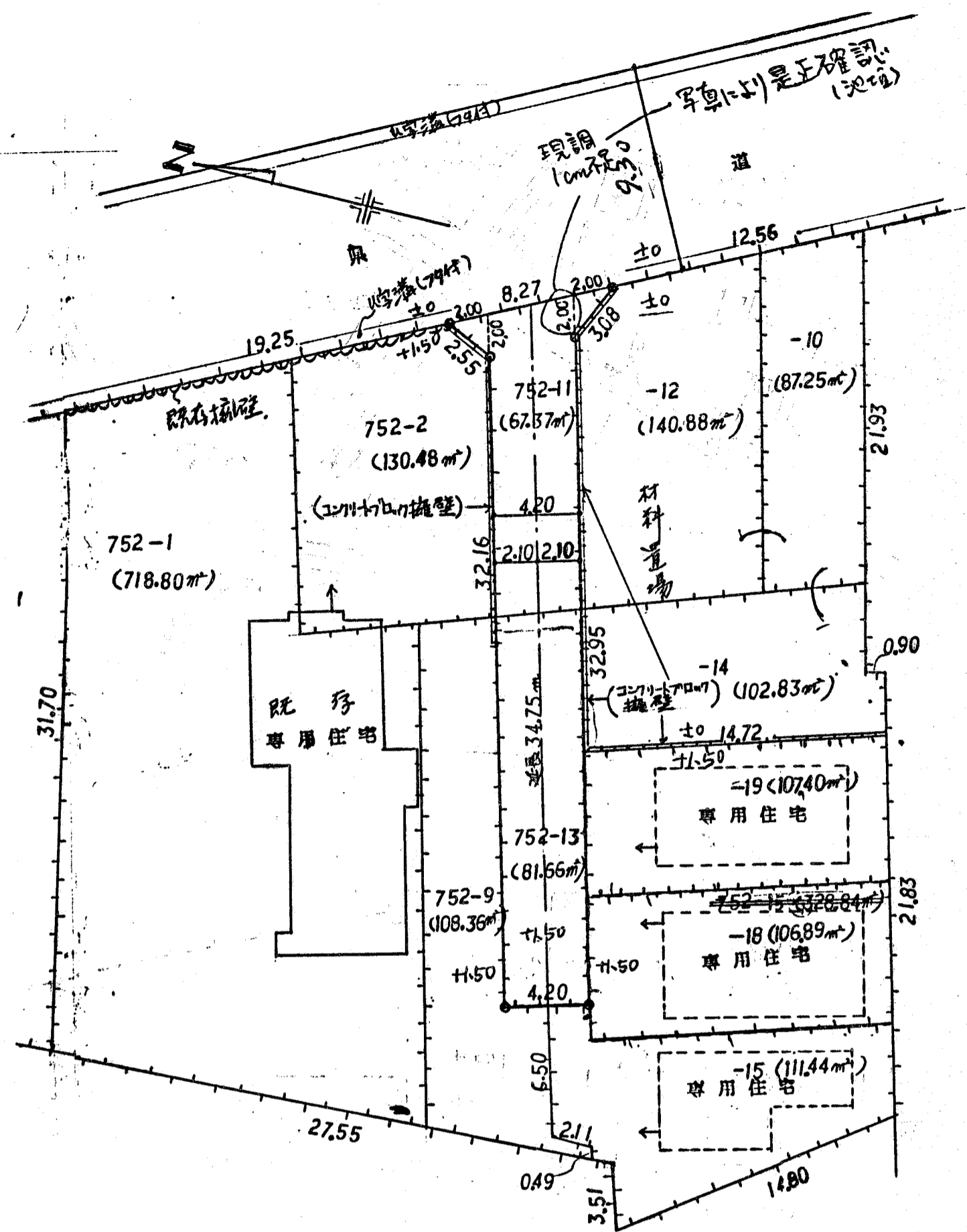
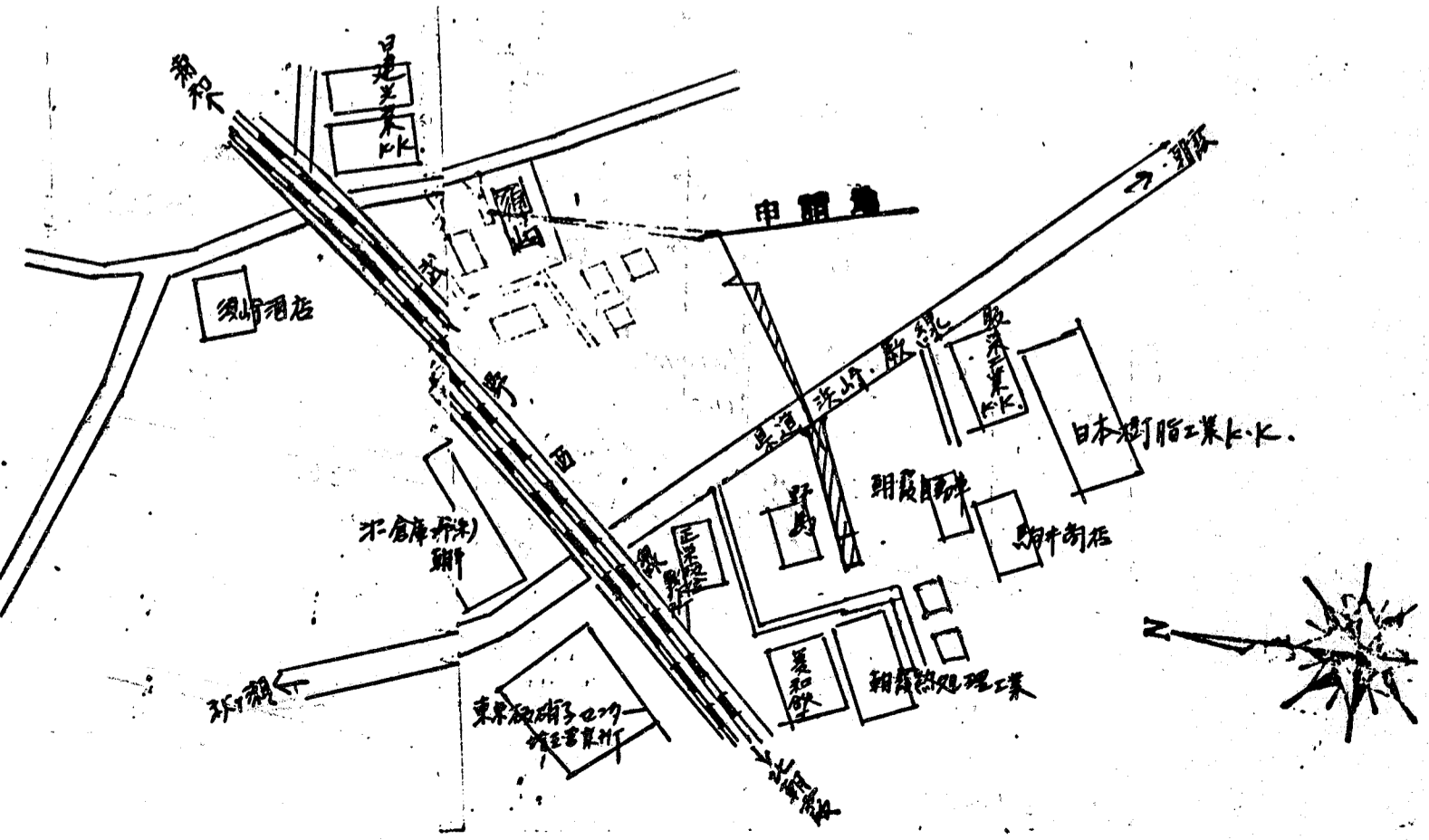


道路位置図 (指定)

指定年月日	昭和58年4月19日	番号	第4号
1. 申請に係わる土地の地名地番			
埼玉県朝霞市大字上内間木字西通 752-11, ~13			
2. 申請に係わる道路の幅員、延長及び面積			
幅員	4.20m	延長	34.75m
面積	149.030平方m		
3. 利用宅地総面積			
474.760平方m			



縮尺	付近見取図	
	地籍図	1/250
	構造図	1/50
	公図の写し	1/600



案内図

