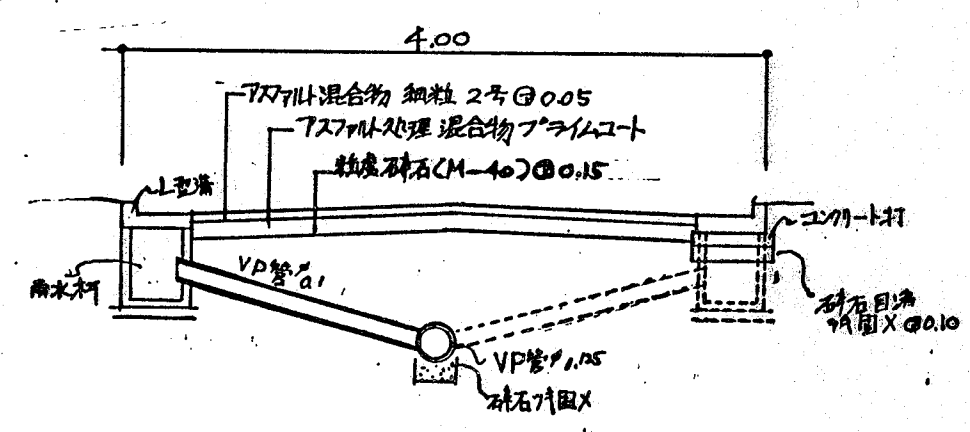
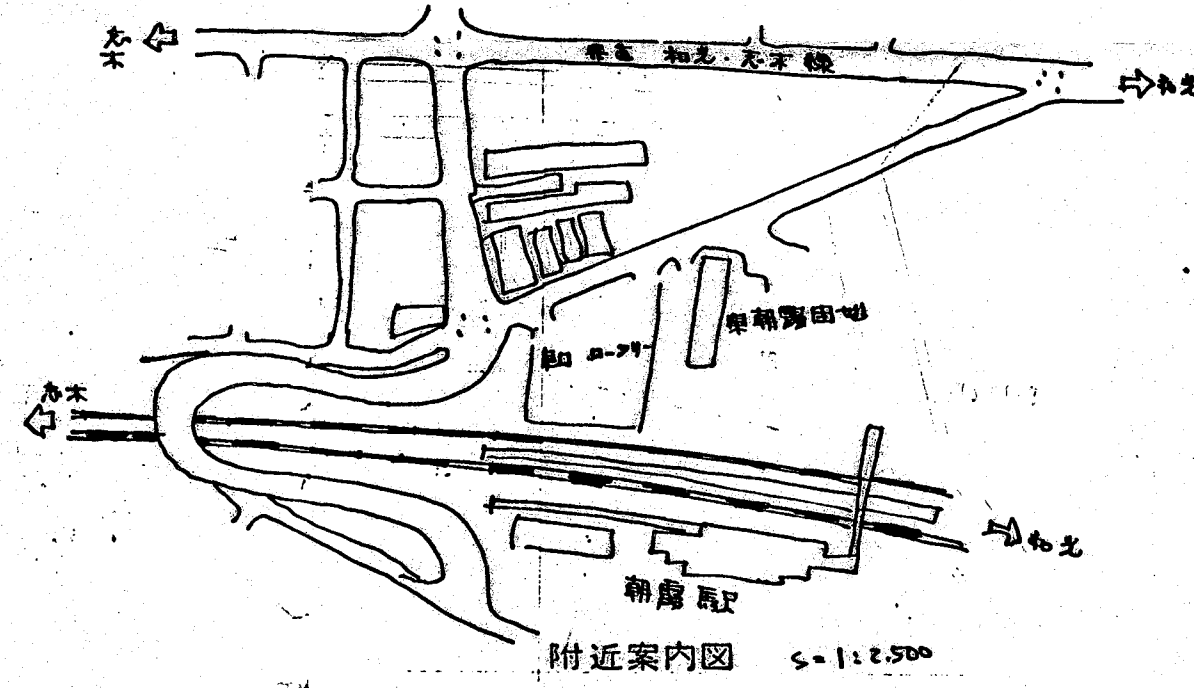
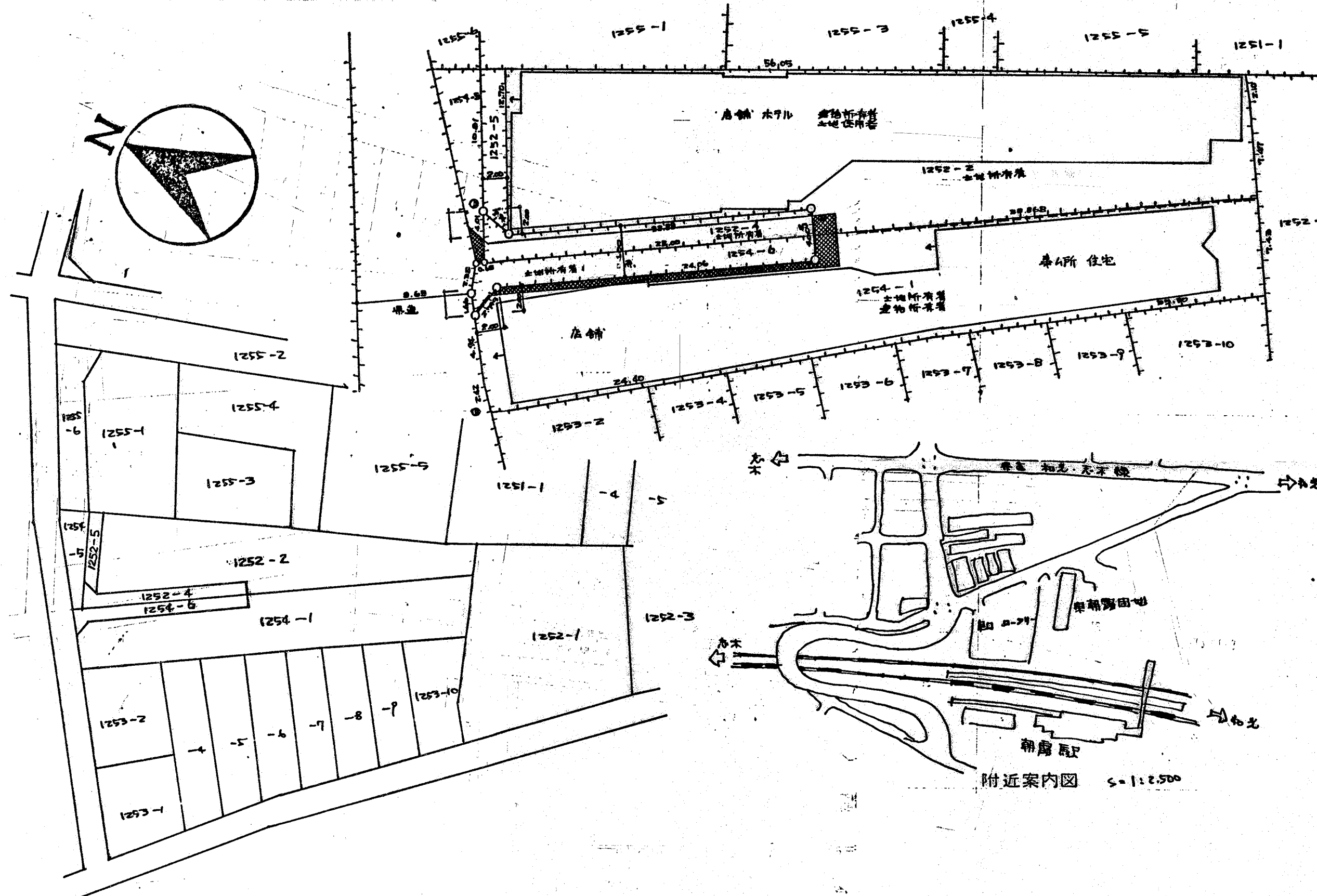


# 道路位置図 (変更)

指定年月日	昭和60年10月22日	番号	第6号
1. 申請に係わる土地の地名地番			
埼玉県朝霞市仲町2丁目 1252番地4 1254番地6			
2. 申請に係わる道路の幅員、延長及び面積			
幅員	4.00m	延長	25.65m
面積	105.62平方m		
3. 利用宅地総面積			
平方m			



縮尺	付近見取図	
	地籍図	1/300
	構造図	1/50, 1/60
	公図の写し	1/600