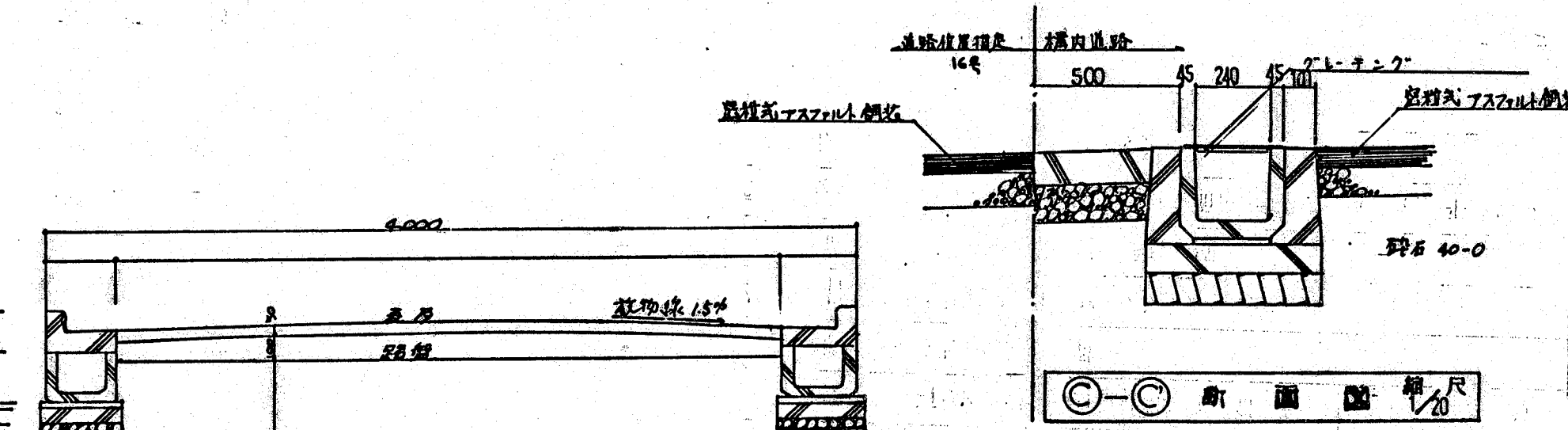
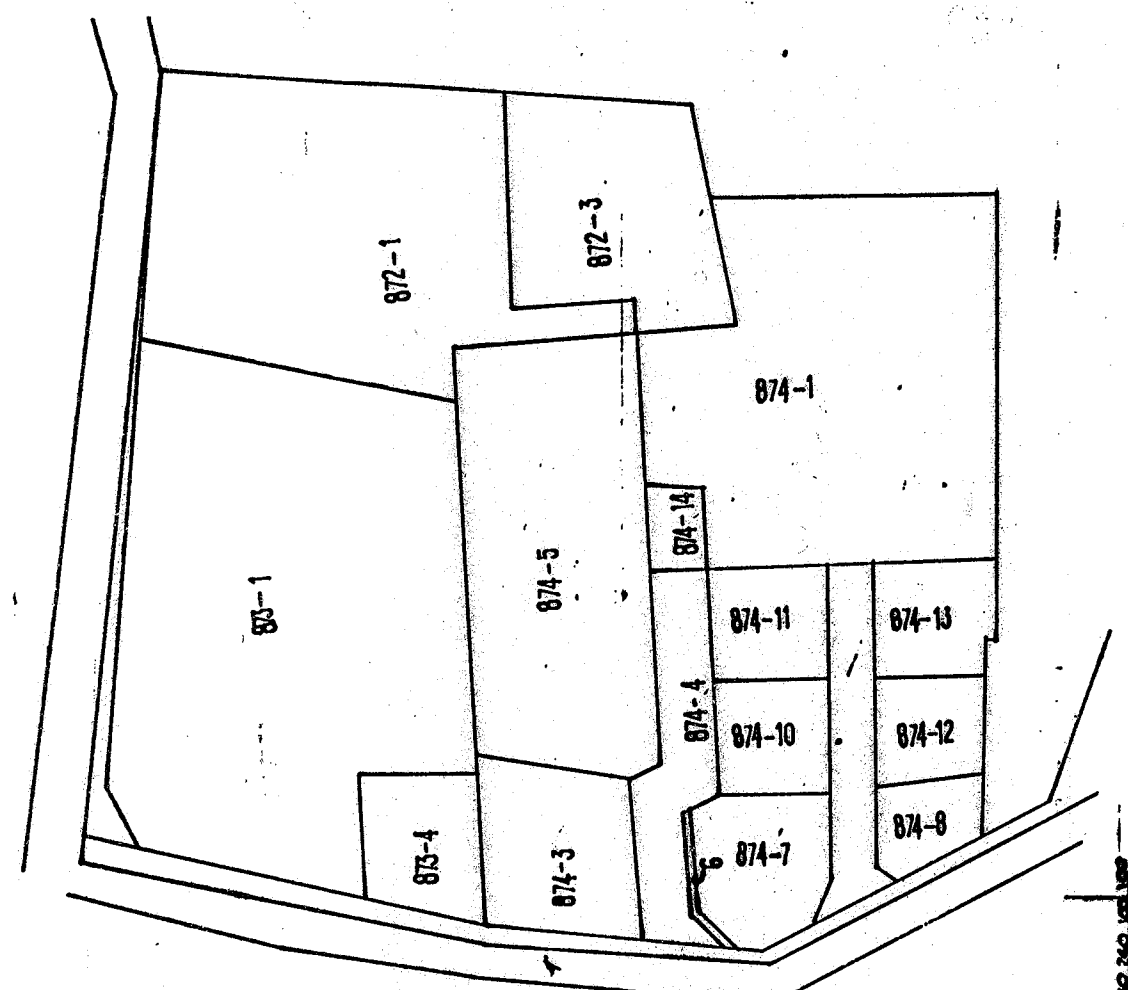
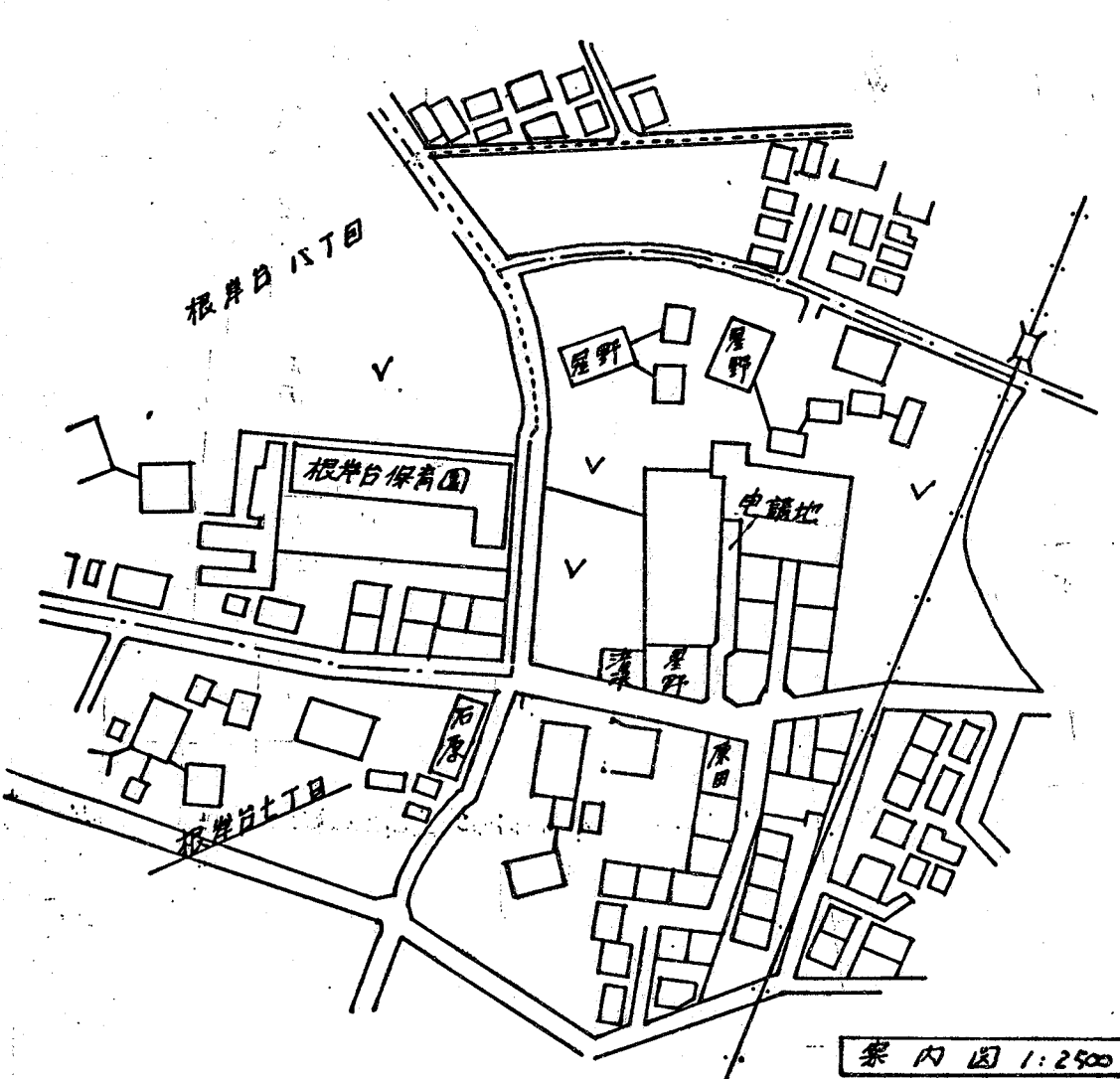
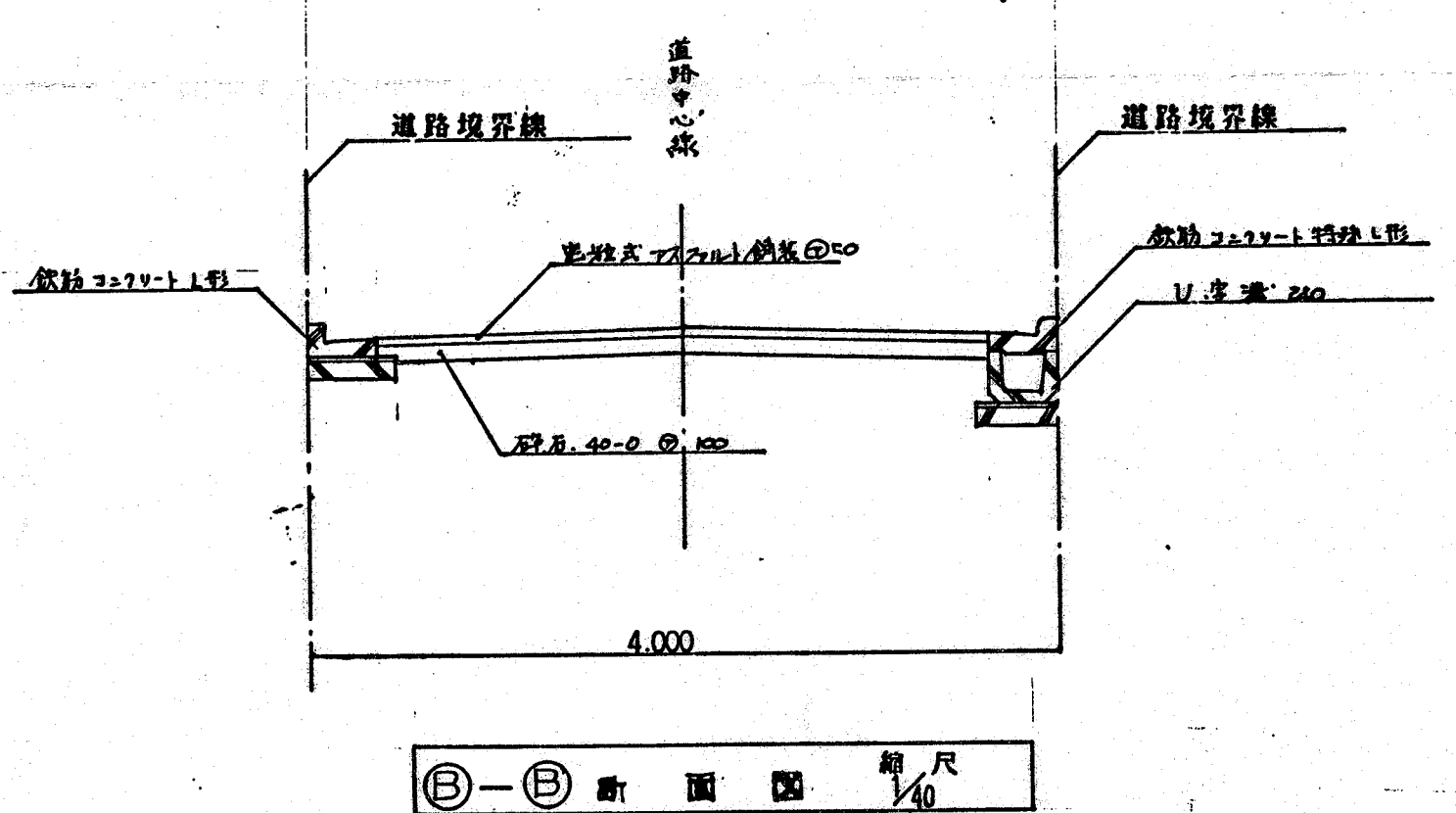
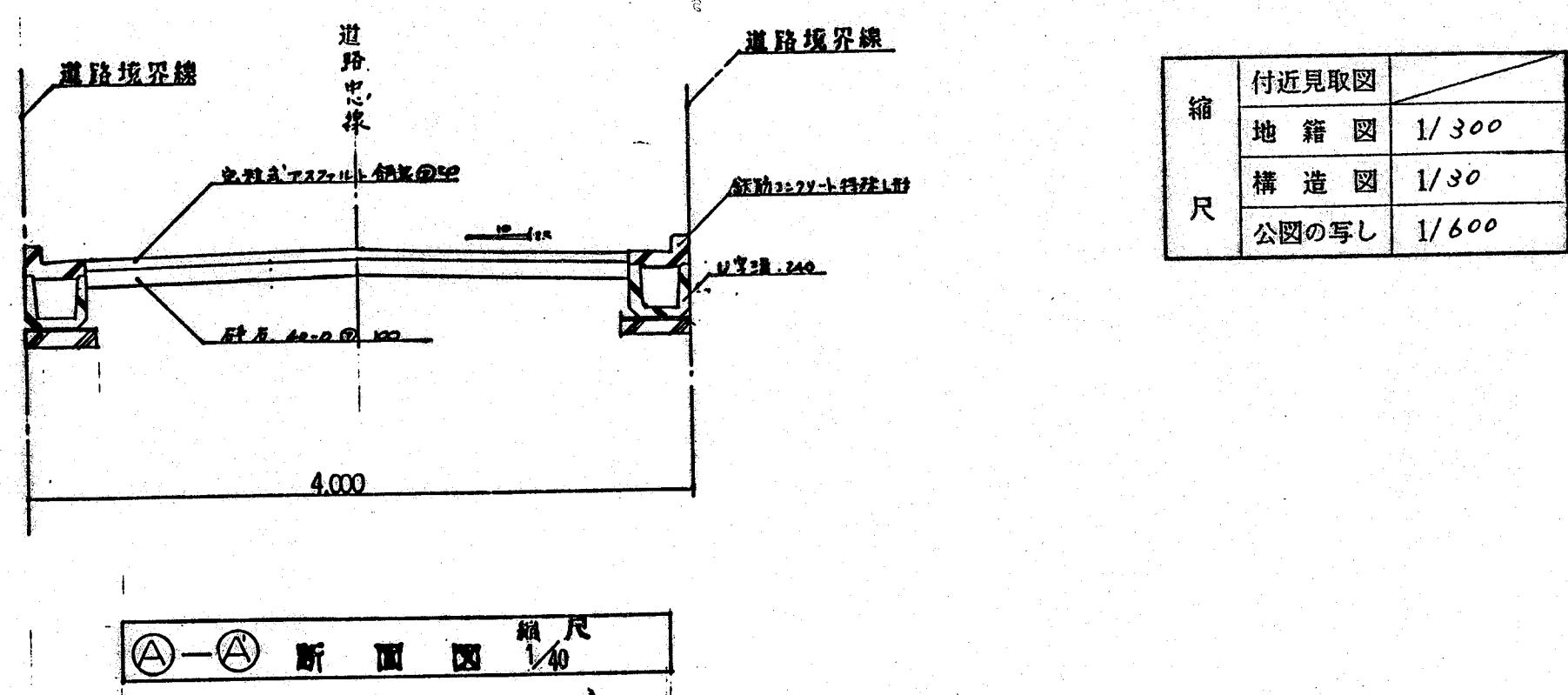
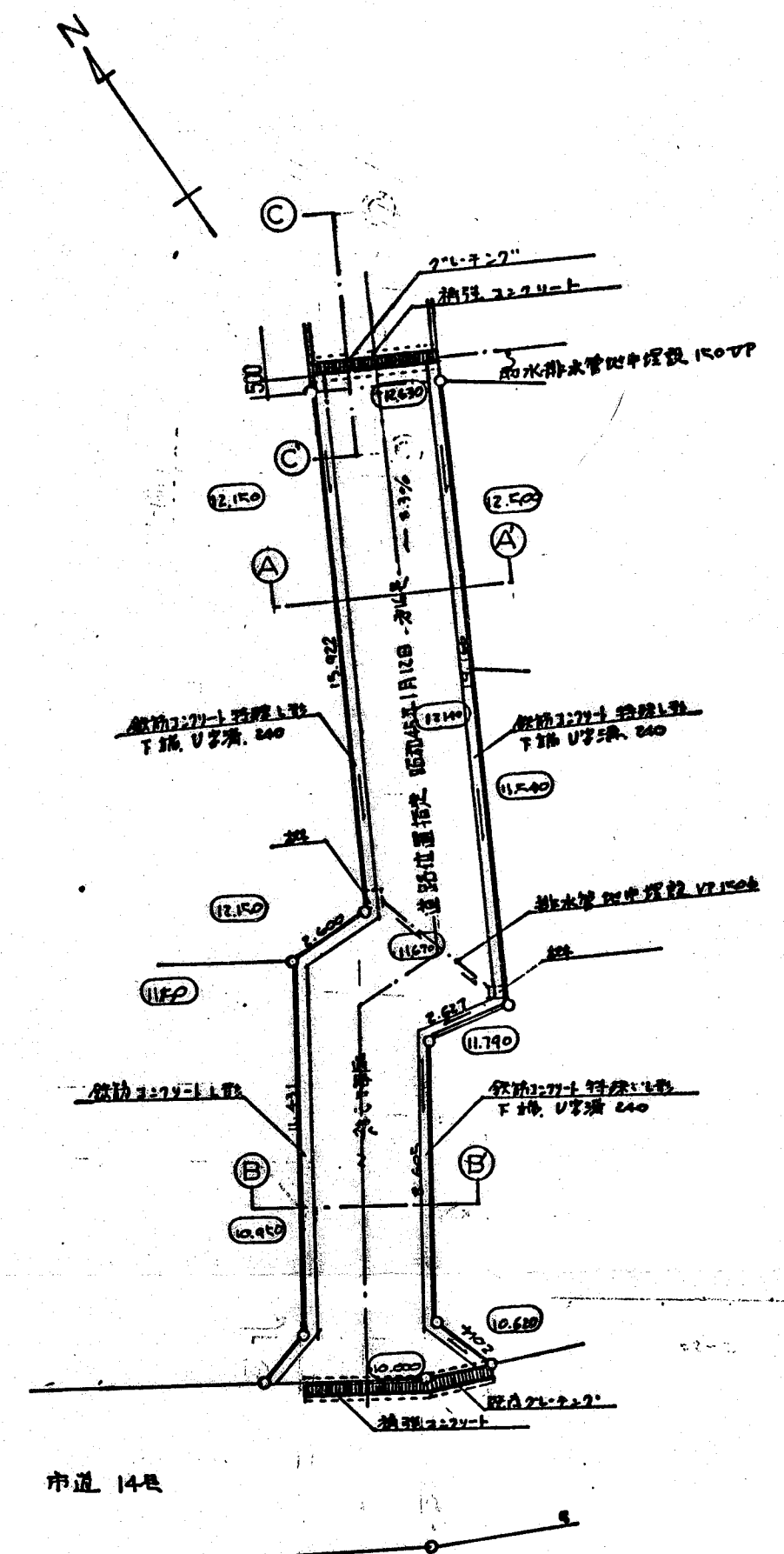
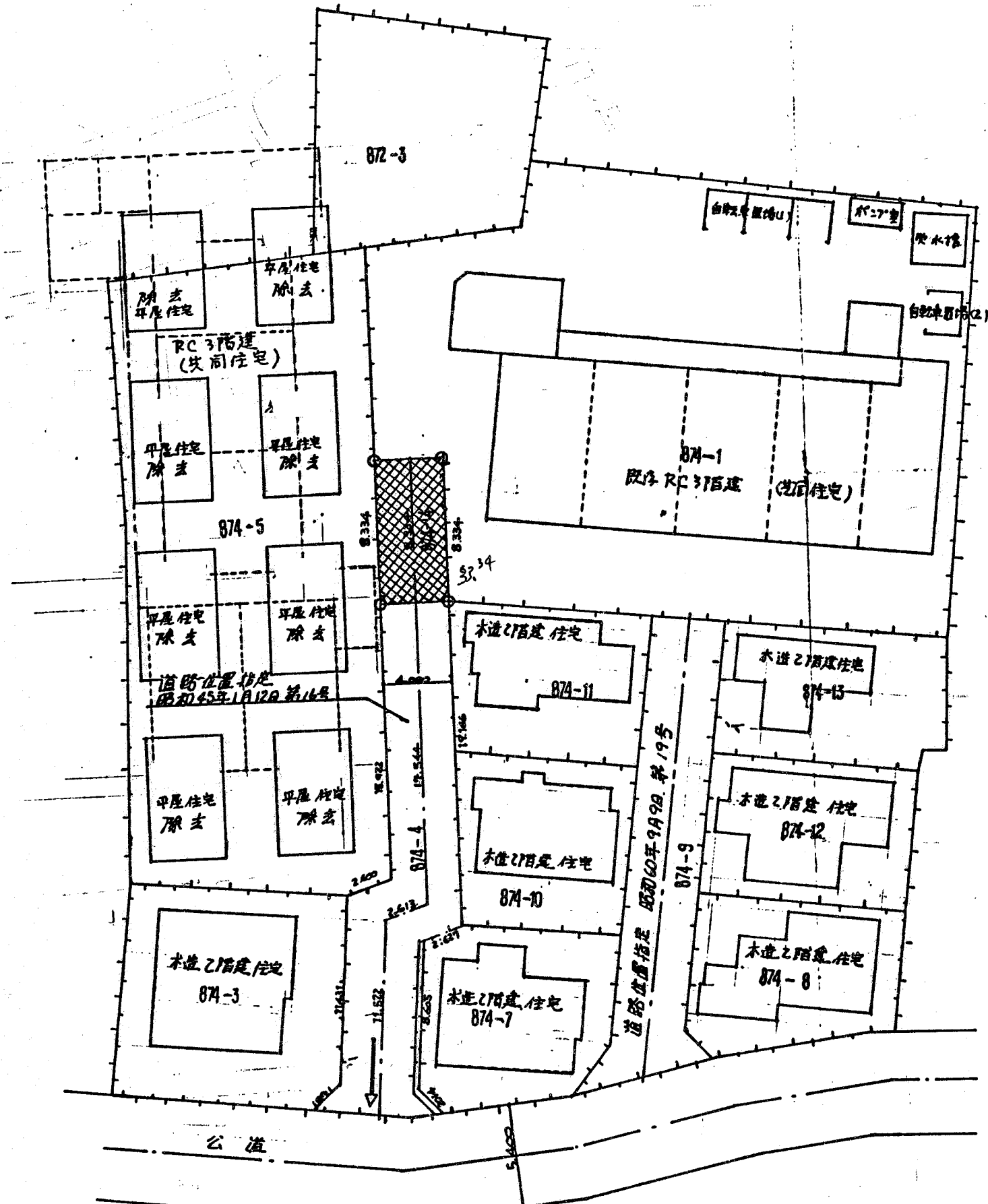


道路位置図 (一部廃止)

指定年月日	昭和62年6月12日	番号	第2号
1. 申請に係わる土地の地名地番			
埼玉県朝霞市根岸台7丁目874-4, ~6			
2. 申請に係わる道路の幅員、延長及び面積			
幅員	4.00メートル	延長	31.679メートル
面積	130.25 平方メートル		
3. 利用宅地総面積			
1359.00 平方メートル			



縮尺	付近見取図	
	地籍図	1/300
	構造図	1/30
公園の写し		1/600

索引番号 81-3