

基地跡地周辺エリアの将来像 【現行】

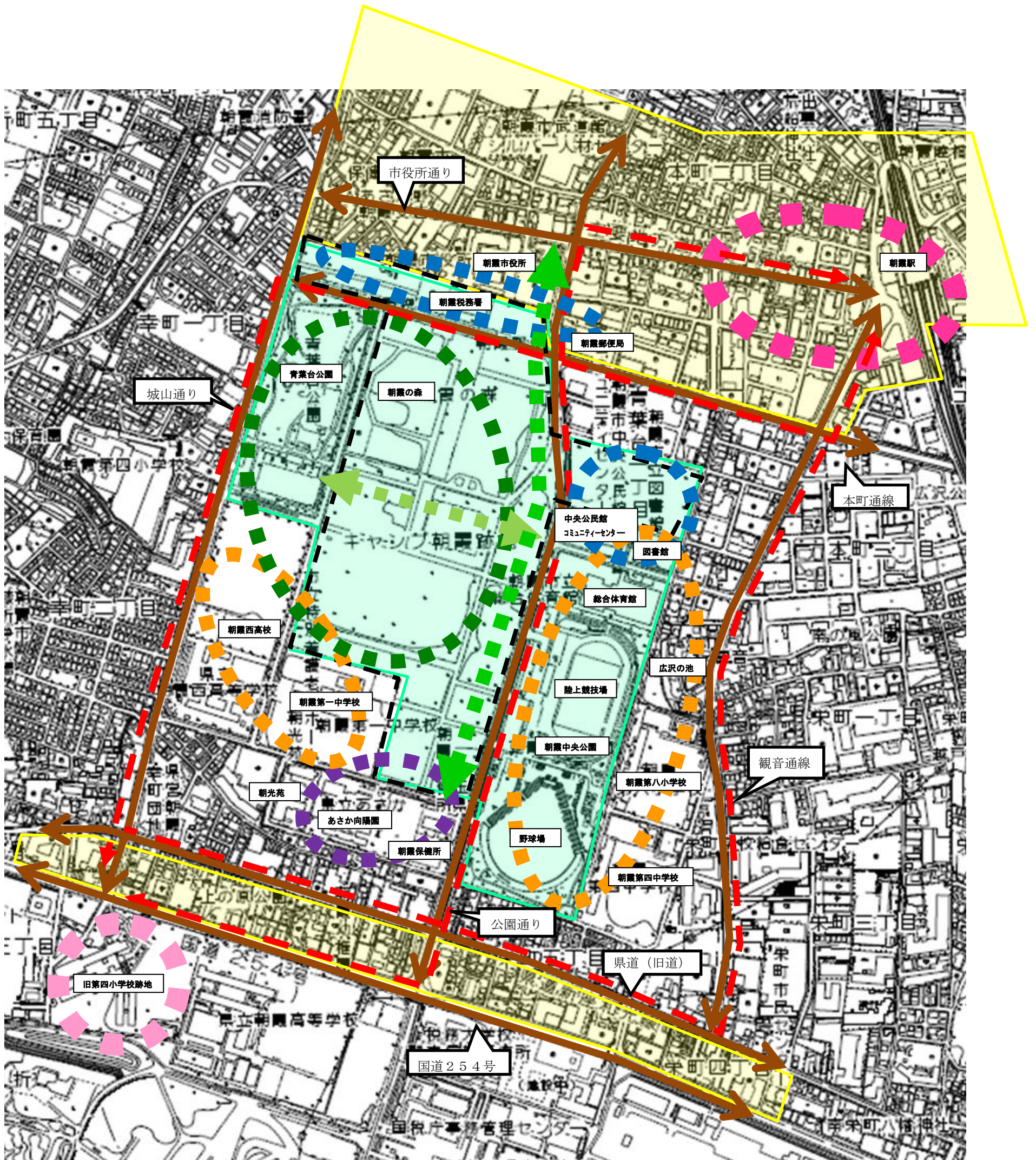














- | | | | |
|--|-----------|--|-----------|
| | 緑と交流ゾーン | | 賑わいと活力ゾーン |
| | みどりの拠点エリア | | 事業エリア |
| | | | まちの拠点 |
| | シンボルロード | | 跡地内東西動線 |
| | 主要道路 | | 動線 |

【主な見直し点】

- ① 緑の拠点エリアを拡大
(旧国家公務員宿舎用地、複合公共施設用地、青葉台公園を加えた。)
- ② 図書館北側の公園用地を中心とした一体を、公共施設集約を目的とする、市民サービスの拠点エリアとした(土地利用の交換)
←H18.12 基地跡地利用基本計画(最終報告書)において事業用地として位置付けていた。
- ③ 新たに、旧第4小学校用地を、新たなまちの拠点とした。
- ④ シンボルロードを北に延伸した。
- ⑤ 新たに、広沢の池、学校を併せて、文化・教育エリアとした。
- ⑥ 朝光苑、向陽園等を、福祉エリアとした。

基地跡地周辺エリアの将来像 【見直し】(案)



- | | | | | | | | | | | | |
|---|-----------|---|--------------|---|----------|---|---------|---|------|---|----|
|  | 緑と交流ゾーン |  | 賑わいと活力ゾーン | | | | | | | | |
|  | みどりの拠点エリア |  | 市民サービスの拠点エリア |  | 文化・教育エリア |  | 福祉エリア | | | | |
|  | まちの拠点エリア |  | 新たなまちの拠点エリア |  | シンボルロード |  | 跡地内東西動線 |  | 主要道路 |  | 動線 |