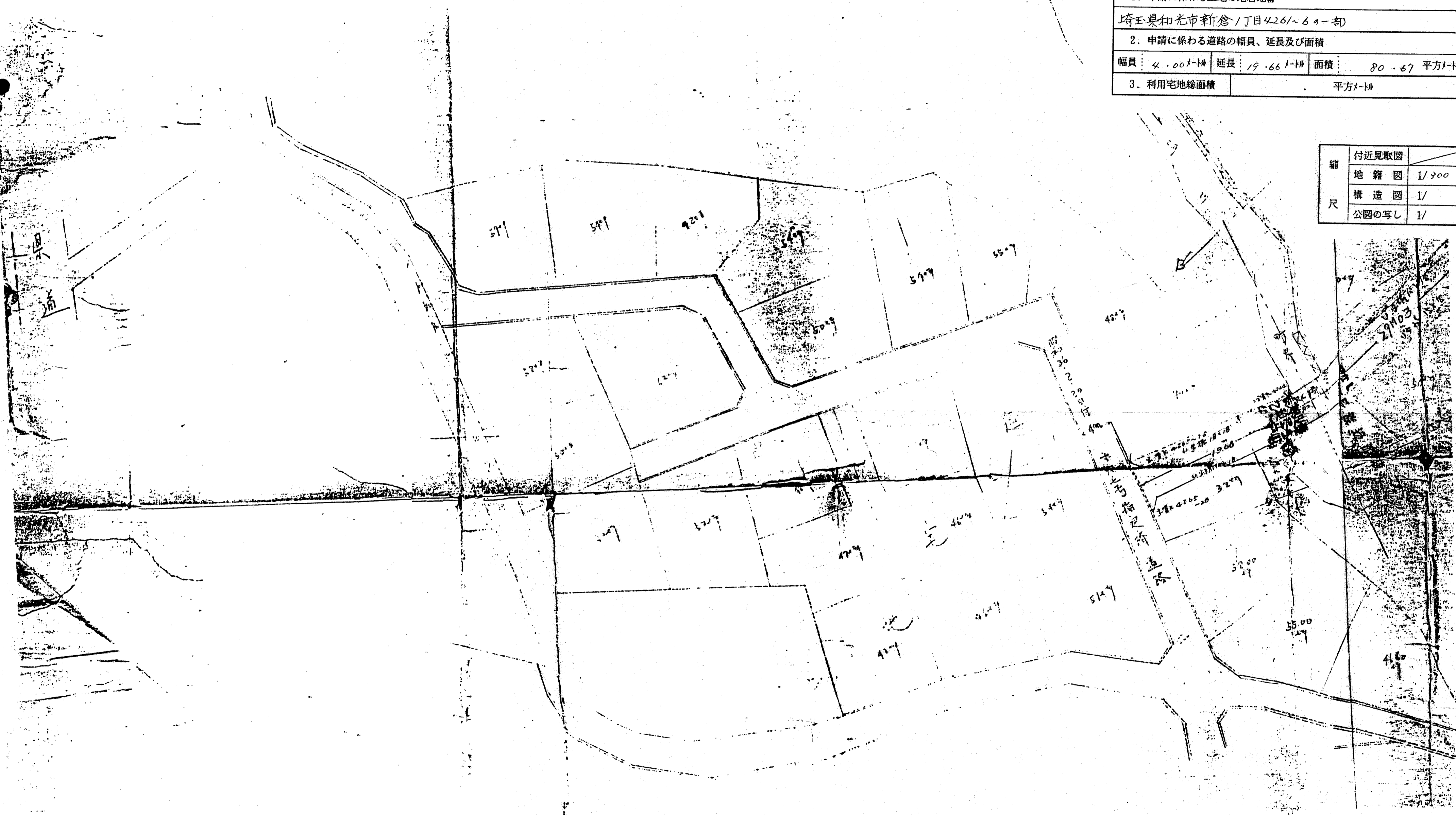


道路位置図 (一部廃止)

| | | | |
|-----------------------|--------------|--------|-----------|
| 指定年月日 | 平成元年4月17日 | 番号 | 第 / 号 |
| 1. 申請に係わる土地の地名地番 | | | |
| 埼玉県和光市新倉1丁目426/～69-部 | | | |
| 2. 申請に係わる道路の幅員、延長及び面積 | | | |
| 幅員 | 4.00メートル | 延長 | 19.66メートル |
| 面積 | 80.67 平方メートル | | |
| 3. 利用宅地総面積 | | 平方メートル | |

| | | |
|--------|-------|-------|
| 縮 尺 | 付近見取図 | |
| | 地籍図 | 1/300 |
| | 構造図 | 1/ |
| | 公図の写し | 1/ |



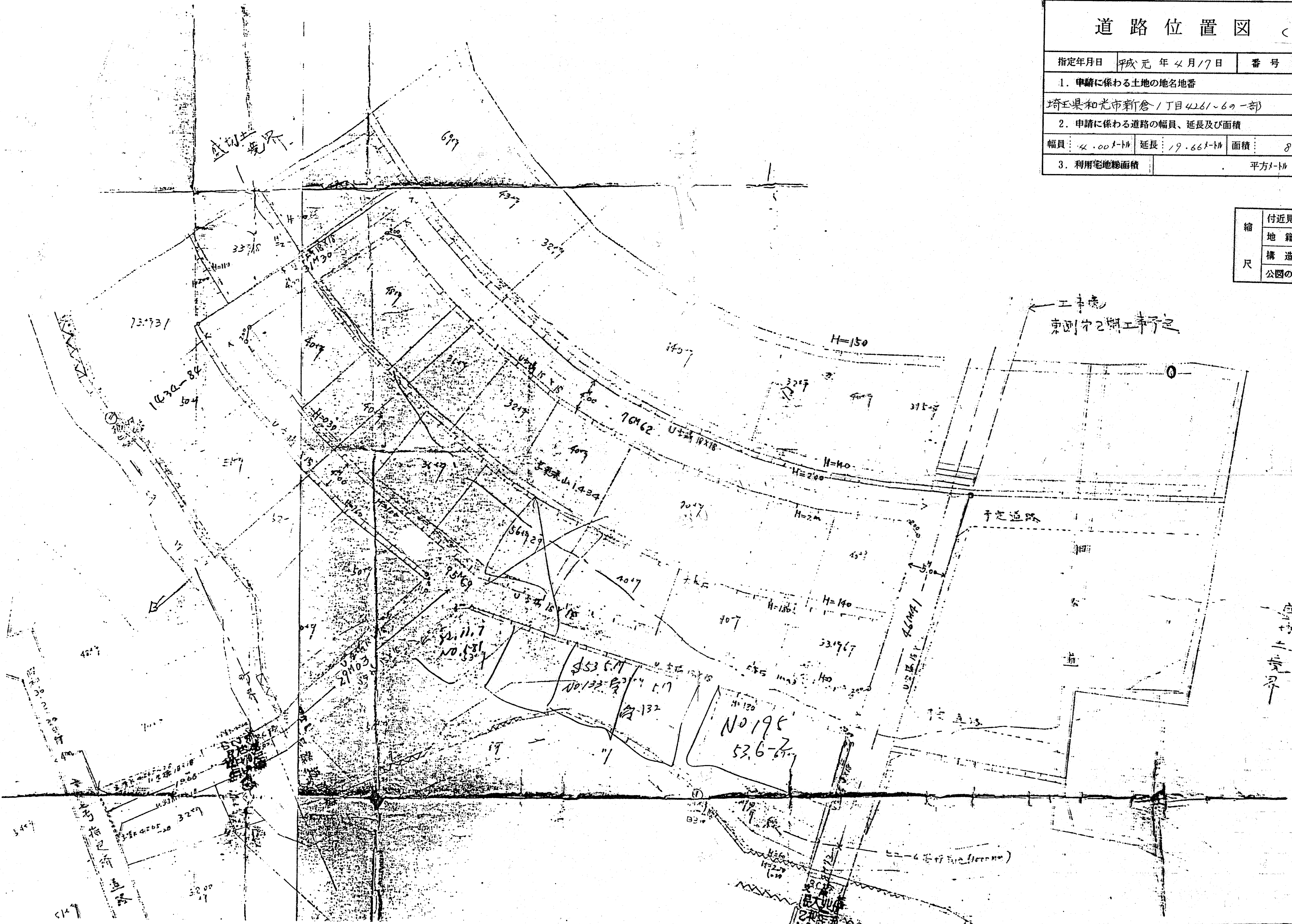
1/2
3

索引番号 84 - 1

道路位置図 (一部廃止)

| | | | |
|-----------------------|-----------|----|--------------|
| 指定年月日 | 平成元年4月17日 | 番号 | 第 / 号 |
| 1. 申請に係わる土地の地名地番 | | | |
| 埼玉県和光市新倉1丁目4261-69-一部 | | | |
| 2. 申請に係わる道路の幅員、延長及び面積 | | | |
| 幅員 | 延長 | 面積 | 80.67 平方メートル |
| 3. 利用宅地総面積 | | | 平方メートル |

| | | |
|----|-------|-------|
| 縮尺 | 付近見取図 | |
| | 地籍図 | 1/300 |
| | 構造図 | 1/ |
| | 公図の写し | 1/ |



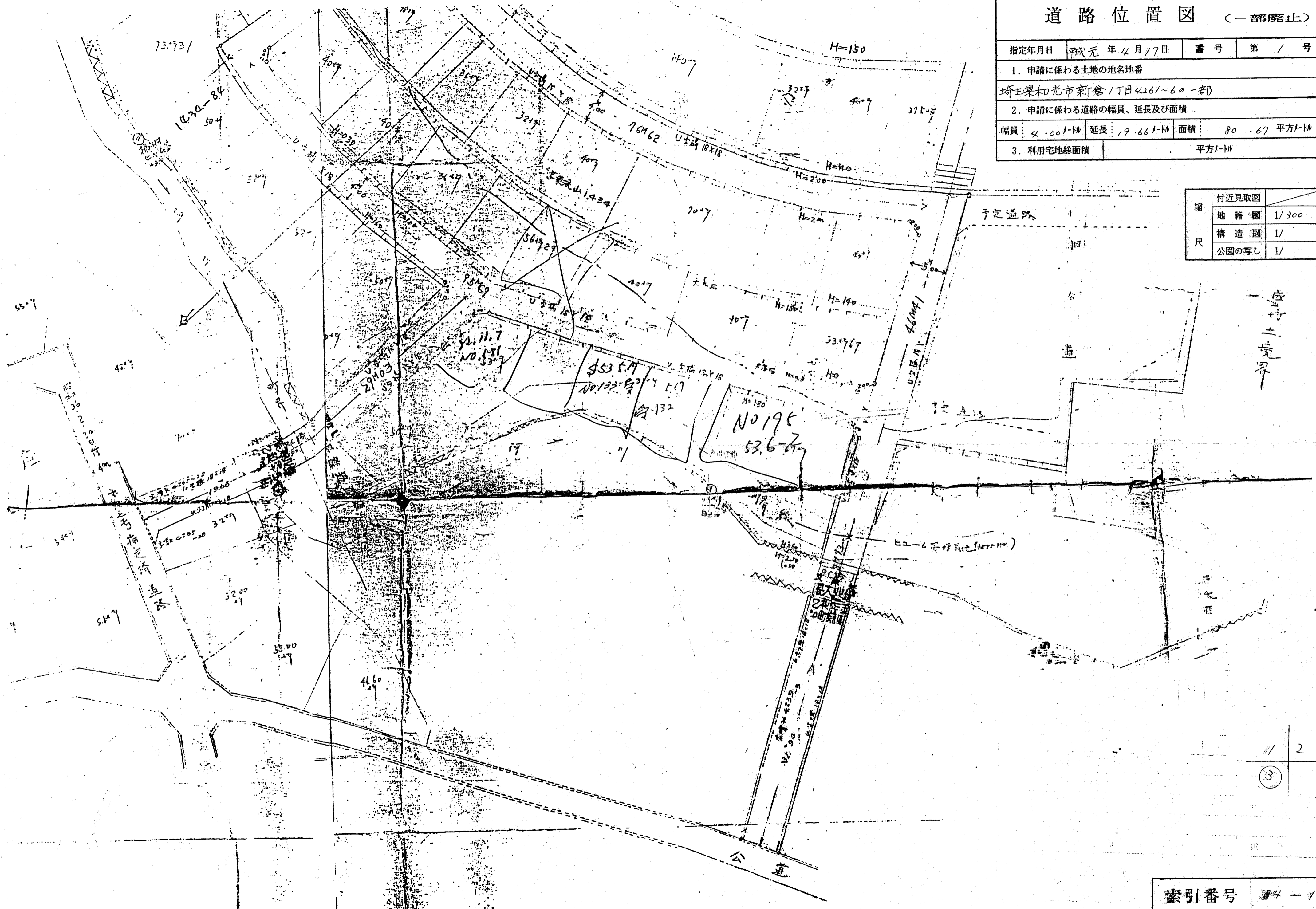
1/3

(2)

道路位置図 (一部廃止)

| | | | |
|-----------------------|-----------|----|--------|
| 指定年月日 | 平成元年4月17日 | 番号 | 第 / 号 |
| 1. 申請に係わる土地の地名地番 | | | |
| 埼玉県和光市新倉1丁目4261~60一部 | | | |
| 2. 申請に係わる道路の幅員、延長及び面積 | | | |
| 幅員 | 4.00m | 延長 | 19.66m |
| 面積 | 80.67平方m | | |
| 3. 利用宅地総面積 | | | 平方m |

| | | |
|----|-------|-------|
| 縮尺 | 付近見取図 | |
| | 地籍図 | 1/300 |
| | 構造図 | 1/ |
| | 公園の写し | 1/ |



11 2
3

索引番号 04-7