

指定年月日 平成4年3月31日
*110号

道路位置図 (指定・変更・廃止)

原本照合済

1、申請に係る土地の地名地番

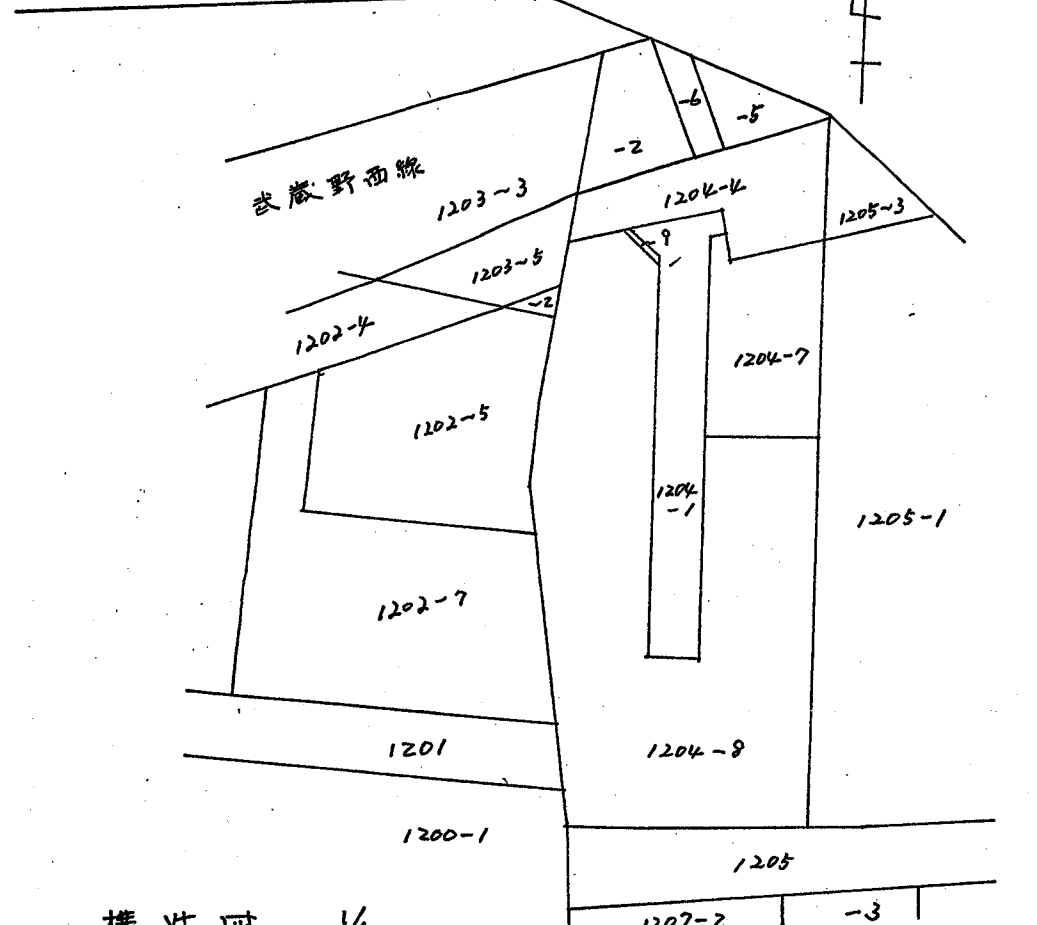
朝霞市大字坂崎字中道 1204 ~ 1.9

2、申請に係る道路の幅員、延長及び面積

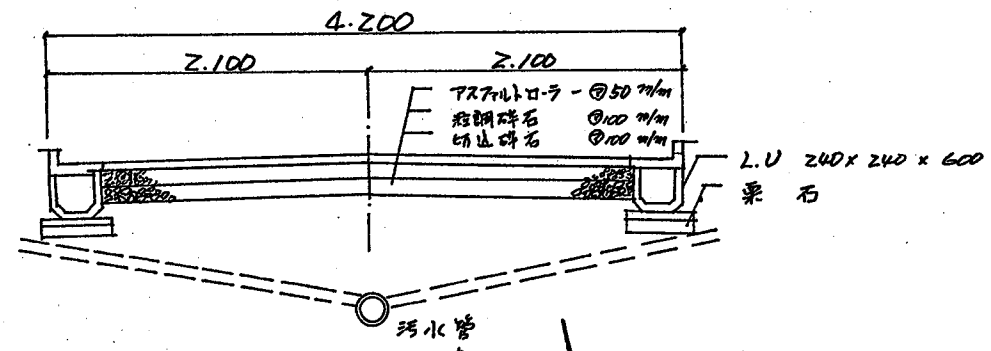
幅員 4.20 / メートル・延長 34.95 / メートル・面積 153.23 / 平方メートル

3、利用宅地総面積 754.34 / 平方メートル

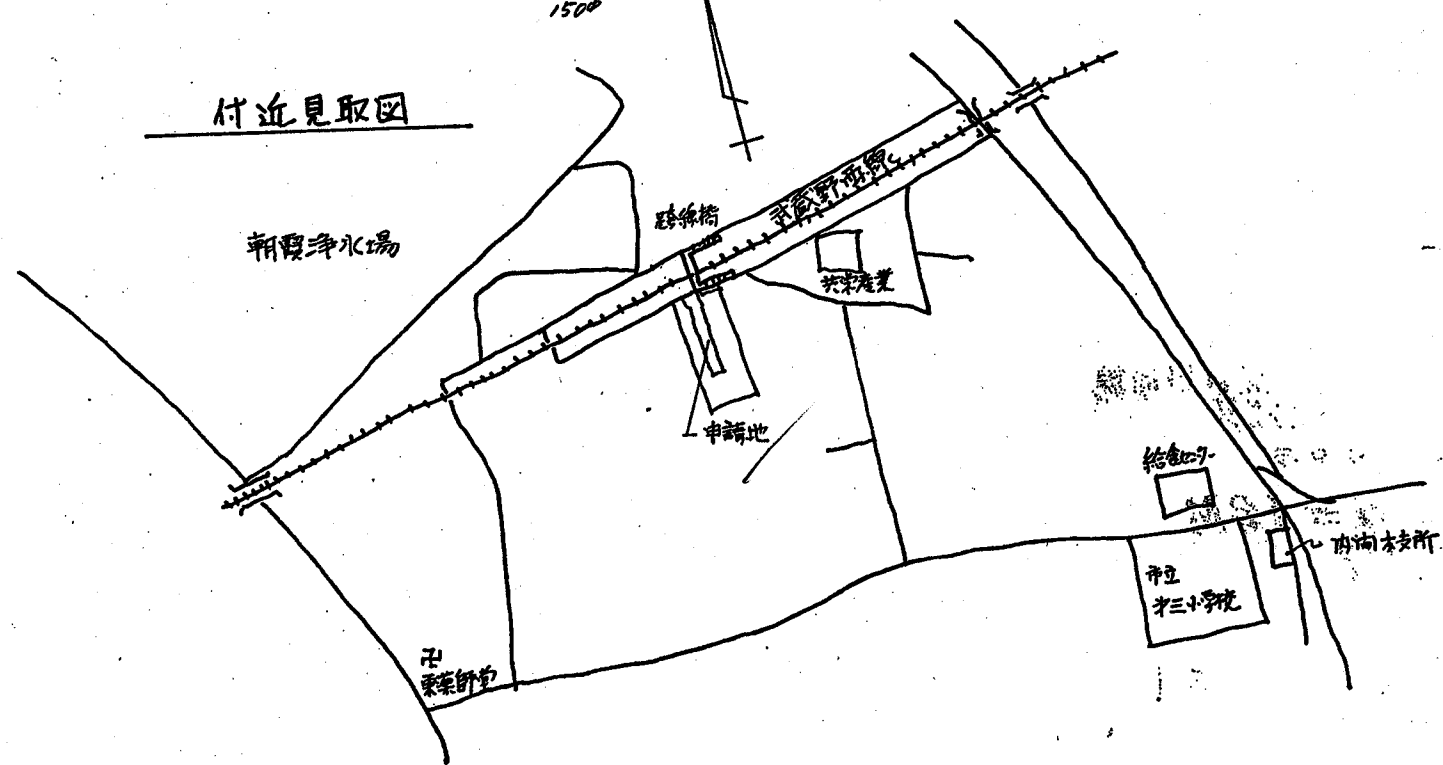
公図号 1/500



構造図 1/40

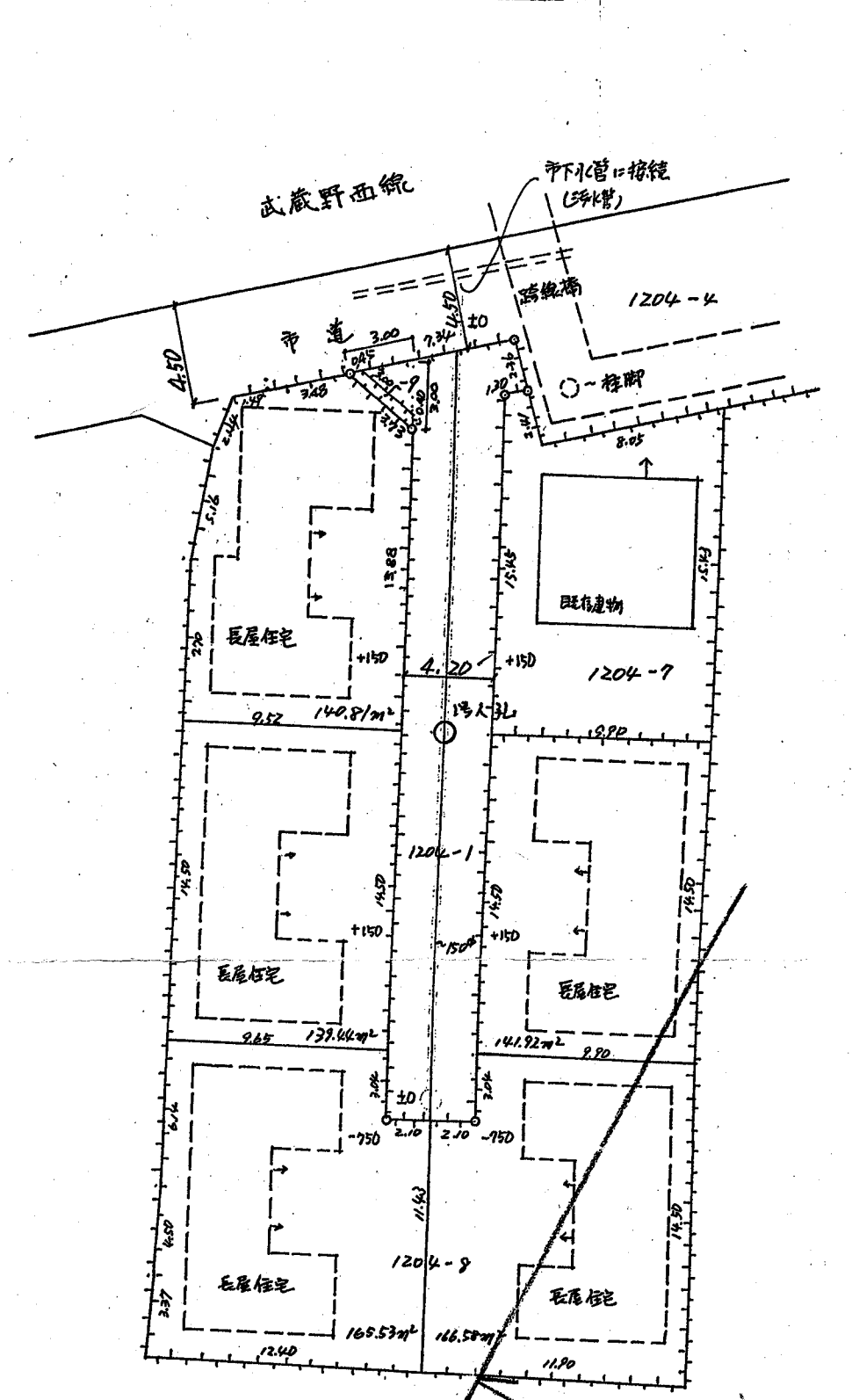


付近見取図

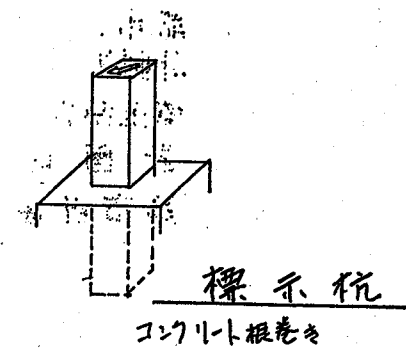


縮尺	付近見取図	
	地籍図	1/300
	構造図	1/40
	公図の写し	1/500

地籍図 1/300



W=18M



都市計画街路 3.4.8 黒目川通線
 計画決定昭和47年4月25日
 埼玉県告示 第698号
 計画幅員 W=18M
 都市計画課

索引番号 87-4

原本照合済