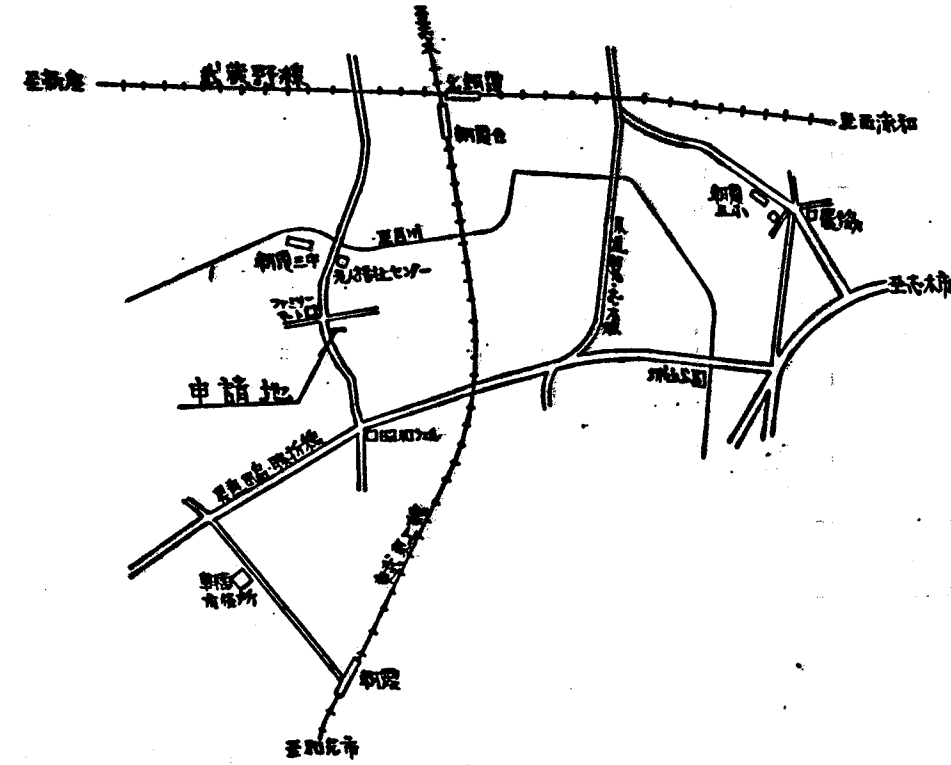
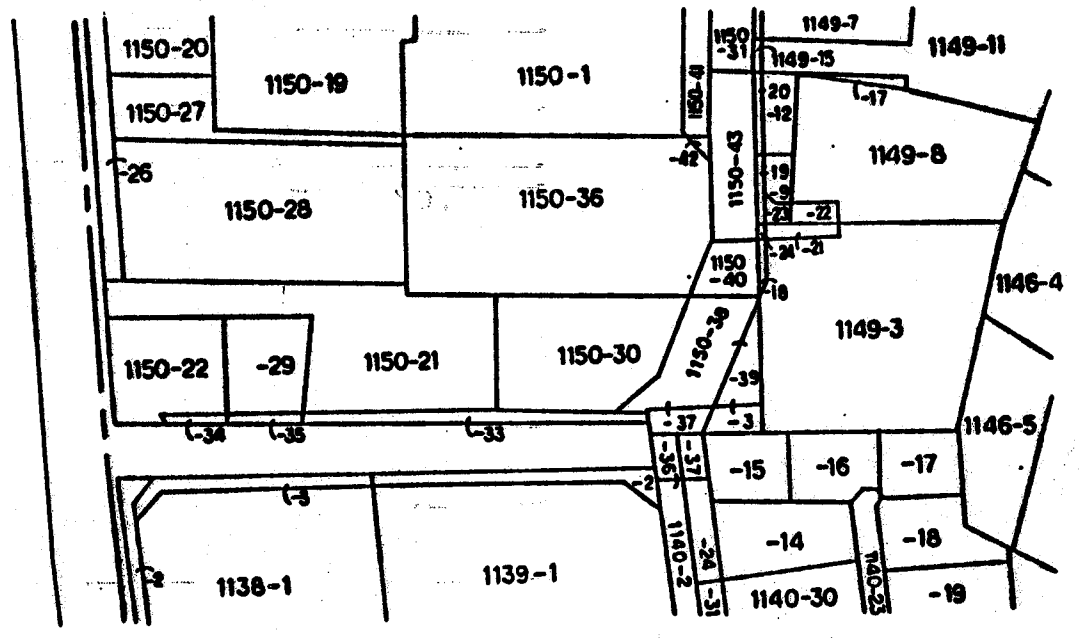


付近見取図


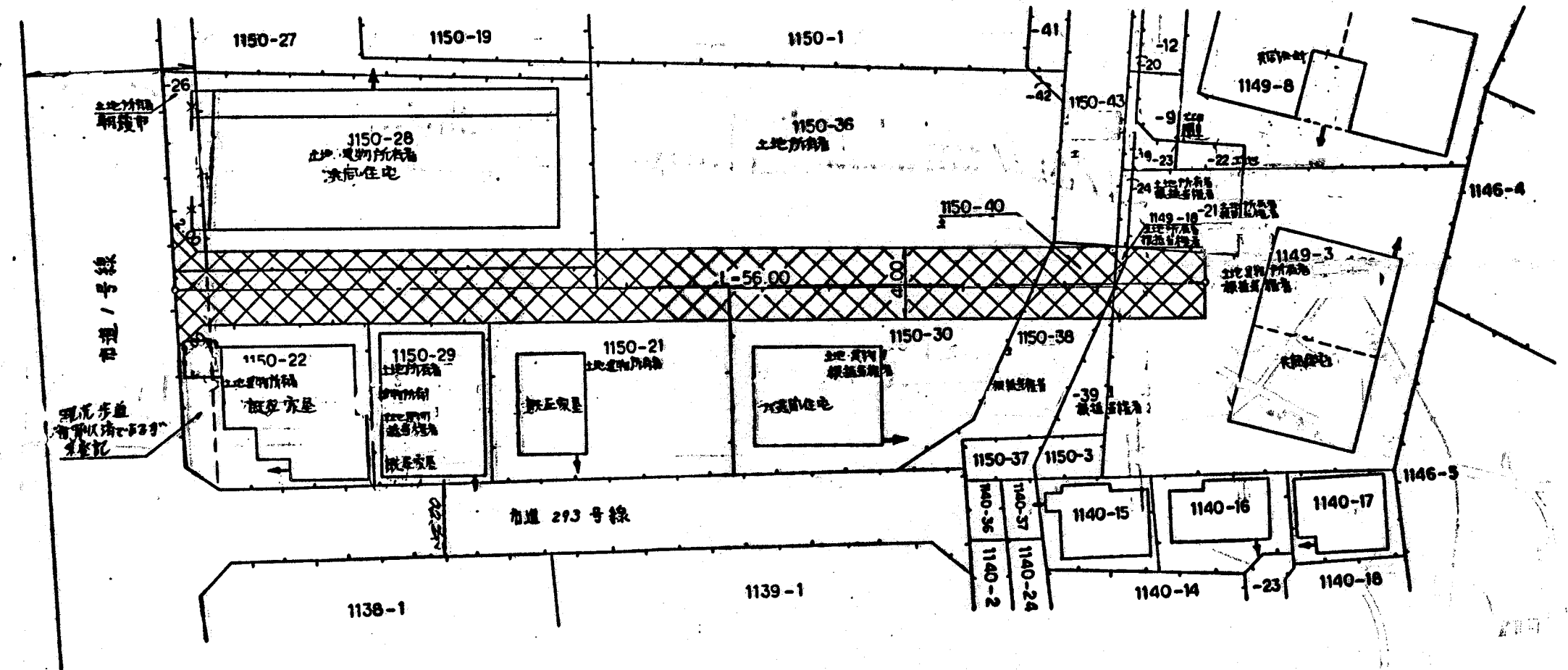


道路位置図 (廃止)

指定年月日	平成 4 年 2 月 27 日	番号	第 107 号
1. 申請に係わる土地の地名地番			
埼玉県朝霞市清沼 6 丁目 1149-8, ~21, ~24, ~18 1150-21, ~22, ~26, ~28, ~30, ~36, ~38, ~39, ~40			
2. 申請に係わる道路の幅員、延長及び面積			
幅員	4.00 m	延長	56.00 m
面積	226.13 平方 m		
3. 利用宅地総面積		平方 m	



縮尺	付近見取図	
	地籍図	1/300
	構造図	1/
	公園の写し	1/600



密粒アスコン 50  
粗粒アスコン 150  
切込砕石 200