

# 道路位置図 (指定・変更・廃止)

縮尺	付近見取図	——
	地籍図	1 : 250
尺	構造図	1 : 30
	公図の写し	1 : 600

※道路の位置の指定・変更・廃止台帳			
告示年月日	10年1月12日	指定年月日	9年12月22日
告示番号	第3号	番号	第10号

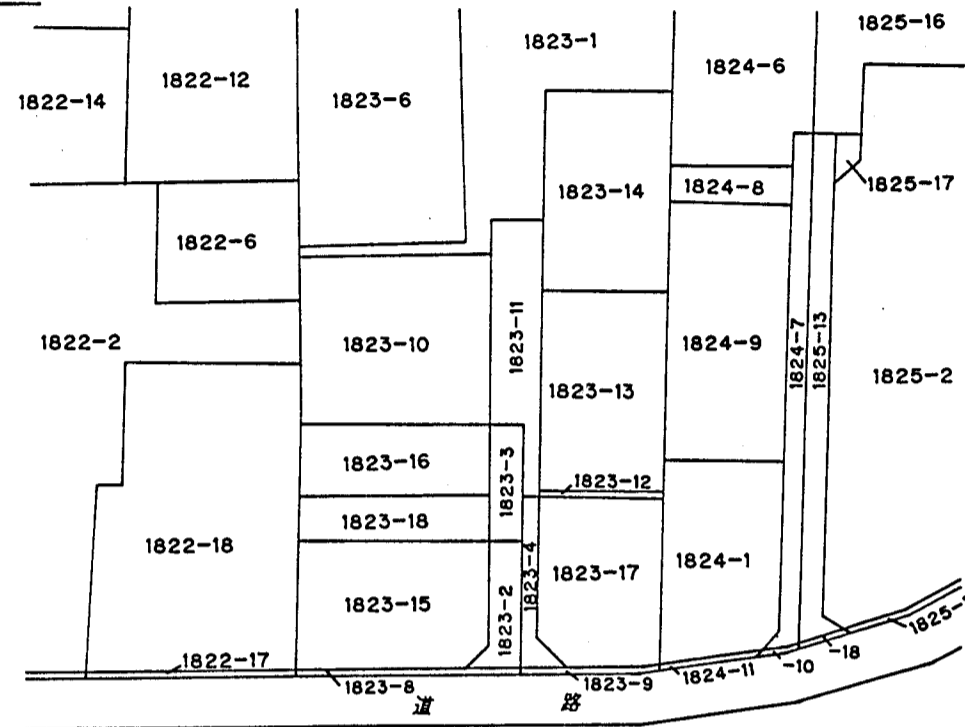
1、申請に係る土地の地名地番 朝霞市本町二丁目1823-2,-3,-4,-11

2、申請に係る道路の幅員、延長及び面積

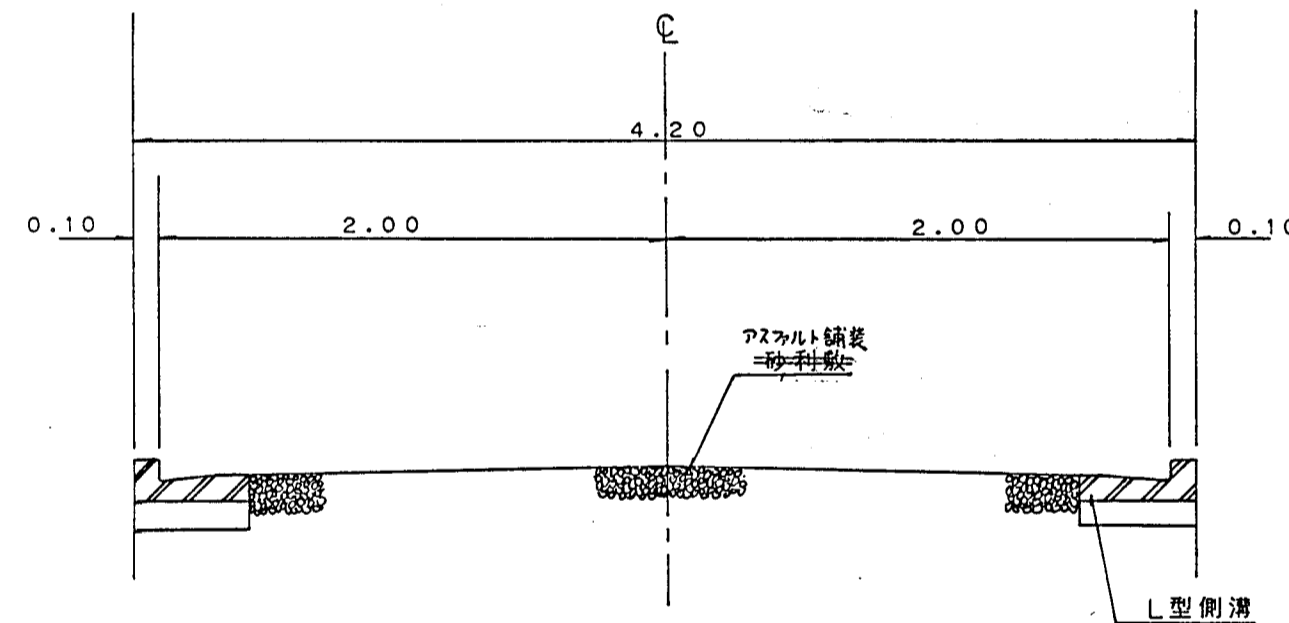
幅員 4.20メートル・延長 34.50メートル・面積 148.73平方メートル

3、利用宅地総面積 271.17平方メートル  
(道路部分含み 419.90平方メートル)

公図の写し



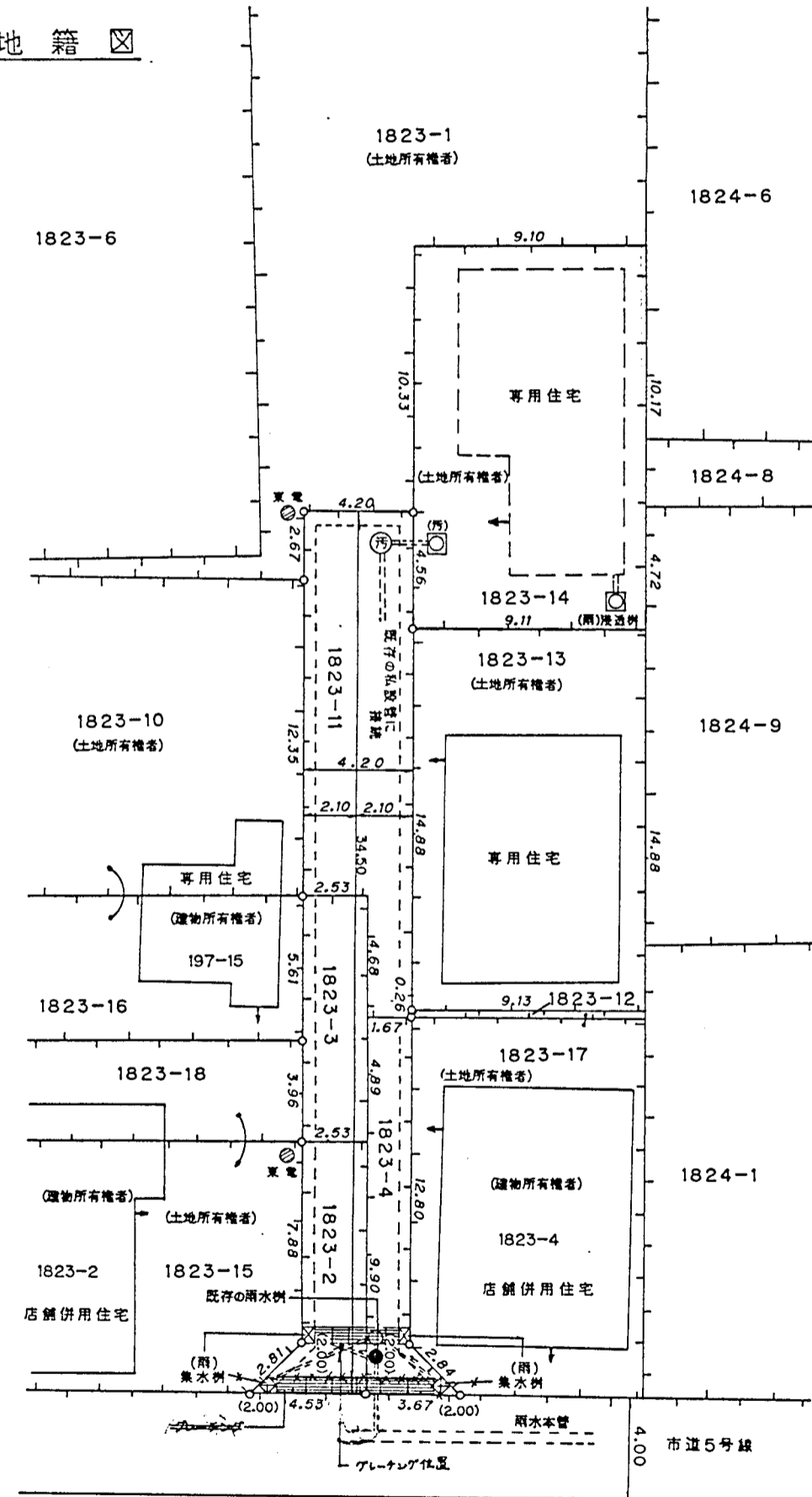
構造図



付近見取図



地籍図



1823-2,-3,-4,-11  
(土地所有者)