

道路位置図 (指定・変更・廃止)

縮尺	付近見取図	
	地籍図	1/250
	構造図	1/30
	公園の写し	1/600

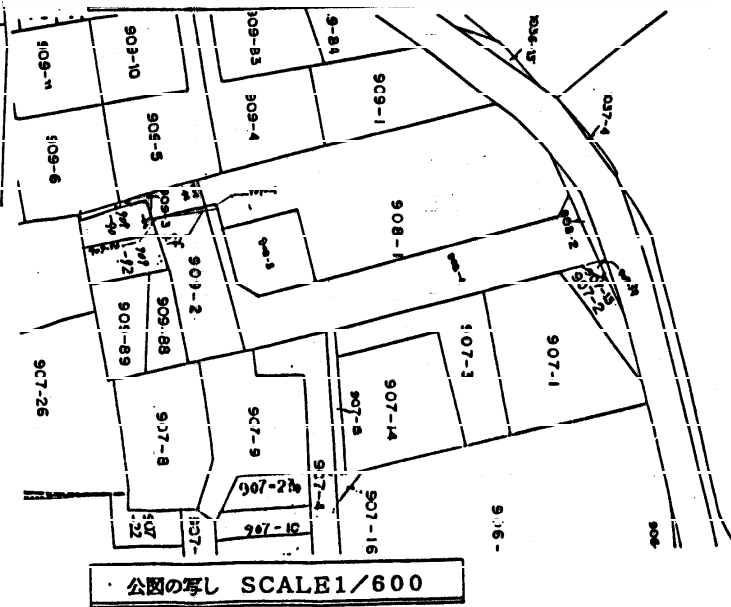
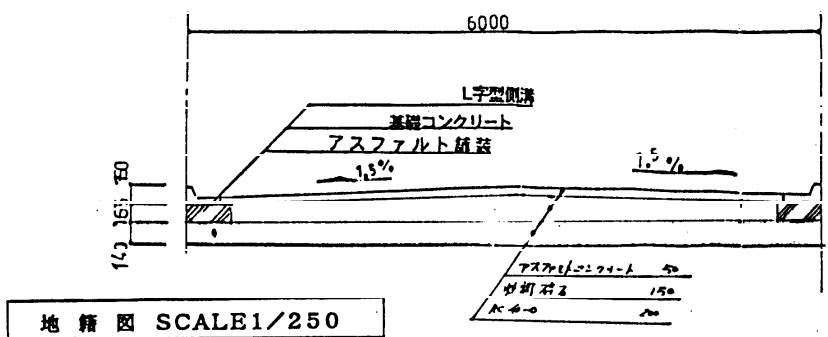
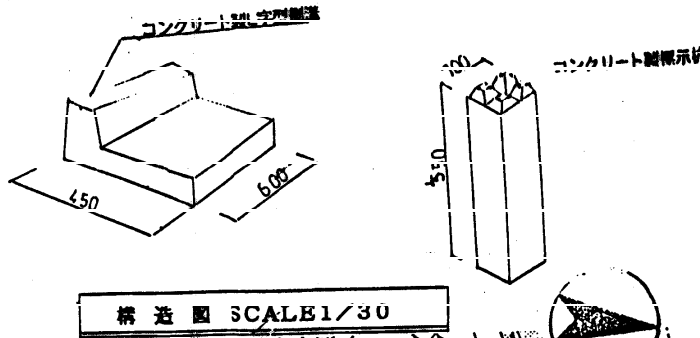
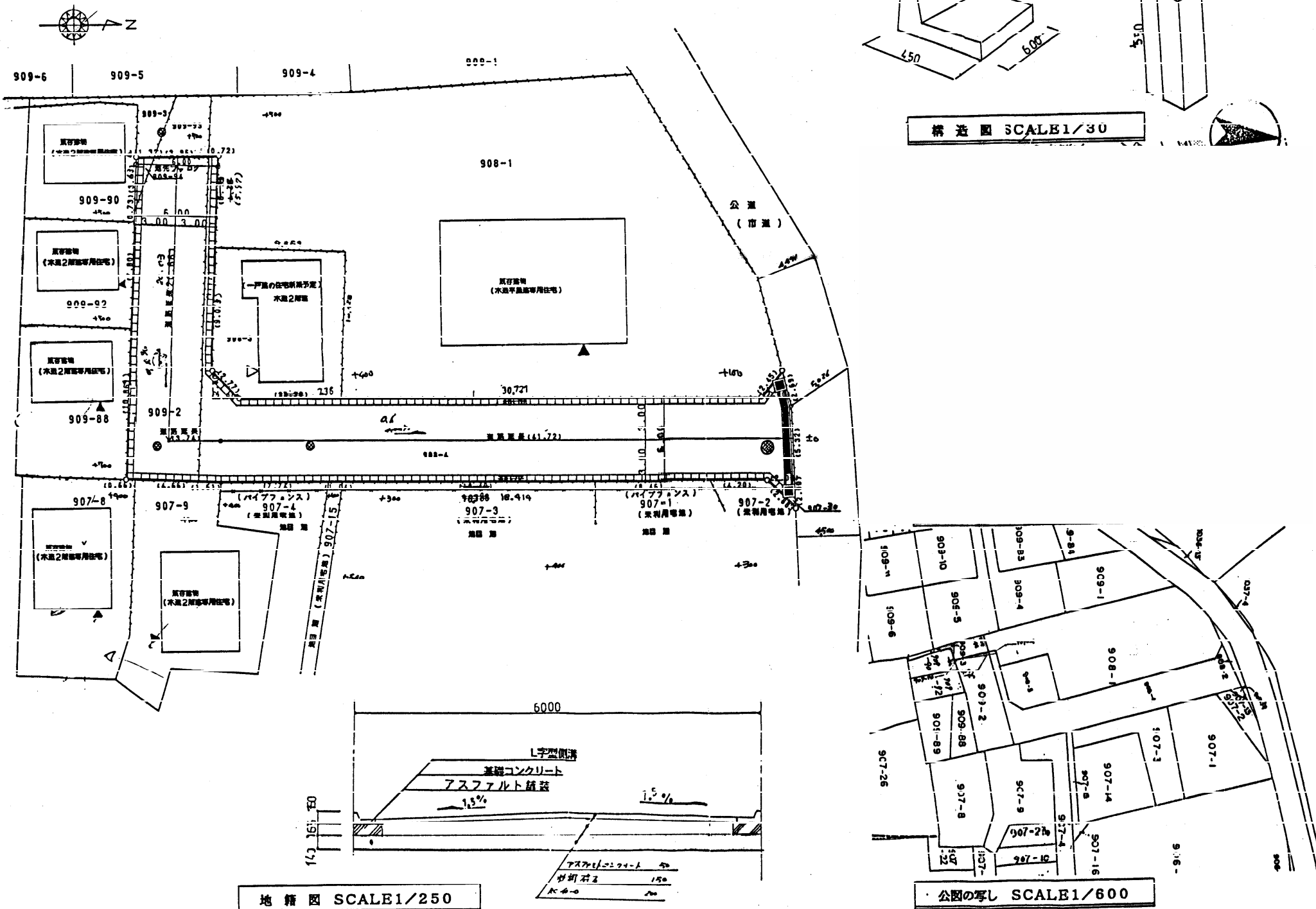
※道路の位置の指定・変更・廃止台帳			
告示年月日	12年10月11日	指定年月日	年12月29日
告示番号	第210号	番号	第9号

1. 申請に係る土地の地名地番 ⁵⁰ 期陸市宮戸2丁目907番2-9
908番4 909番2 909番94

2. 申請に係る道路の幅員、延長及び面積

幅員 6.00メートル・延長 ^{65.47} 66.42メートル・面積 399.96平方メートル
399.13

3. 利用宅地総面積 ^{469.96} 400.00平方メートル
477.13



(凡例)

方	位		郡	界	
道	路	位置の標	都	市	計
路	路	位置の標	市	市	画
へ	い	識	既	存	道
主	主	識	存	道	路
要	要	識	申	請	す
出	出	識	申	請	す
入	入	識	指	定	さ
口	口	識	れ	た	道
井	井	識	路	路	の
生	生	識	及	び	建
垣	垣	識	築	線	の
塚	塚	識	位	置	及
予	予	識	置	及	び
定	定	識	号	を	記
建	建	識	入	す	る
築	築	識			
物	物	識			
(用途を記入のこと)					
既	既	識			
存	存	識			
建	建	識			
築	築	識			
物	物	識			
(用途を記入のこと)					
敷	敷	識			
地	地	識			
界	界	識			
市	市	識			
野	野	識			
村	村	識			
界	界	識			

(注 意)

1. 水指書の「権利別」欄には、申請に係る土地（隣接土地を含む。）の所有者、使用権者及び建築物又は工作物の所有者若しくはその他の権利者名をそれぞれ記入すること。
2. 図面中に、地番、権利別及び氏名をそれぞれ記入すること。
3. 申請の道路の幅員、延長及び面積の単位は、メートル（少数点以下2位まで）とすること。
4. 付近見取図、地籍図、道路構造図、自動車転回広場の構造図、公園の写し及び土地に高低さがある場合はその断面図を記入すること。
5. 道路及び自動車転回広場の構造図には、側溝等及び路面の構造を記入すること。
6. 付近見取図と地籍図の方位は、一致させること。
7. 隣接境界又は測量の基点から申請道路までの距離を記入すること。
8. ※欄には、記入しないこと。