

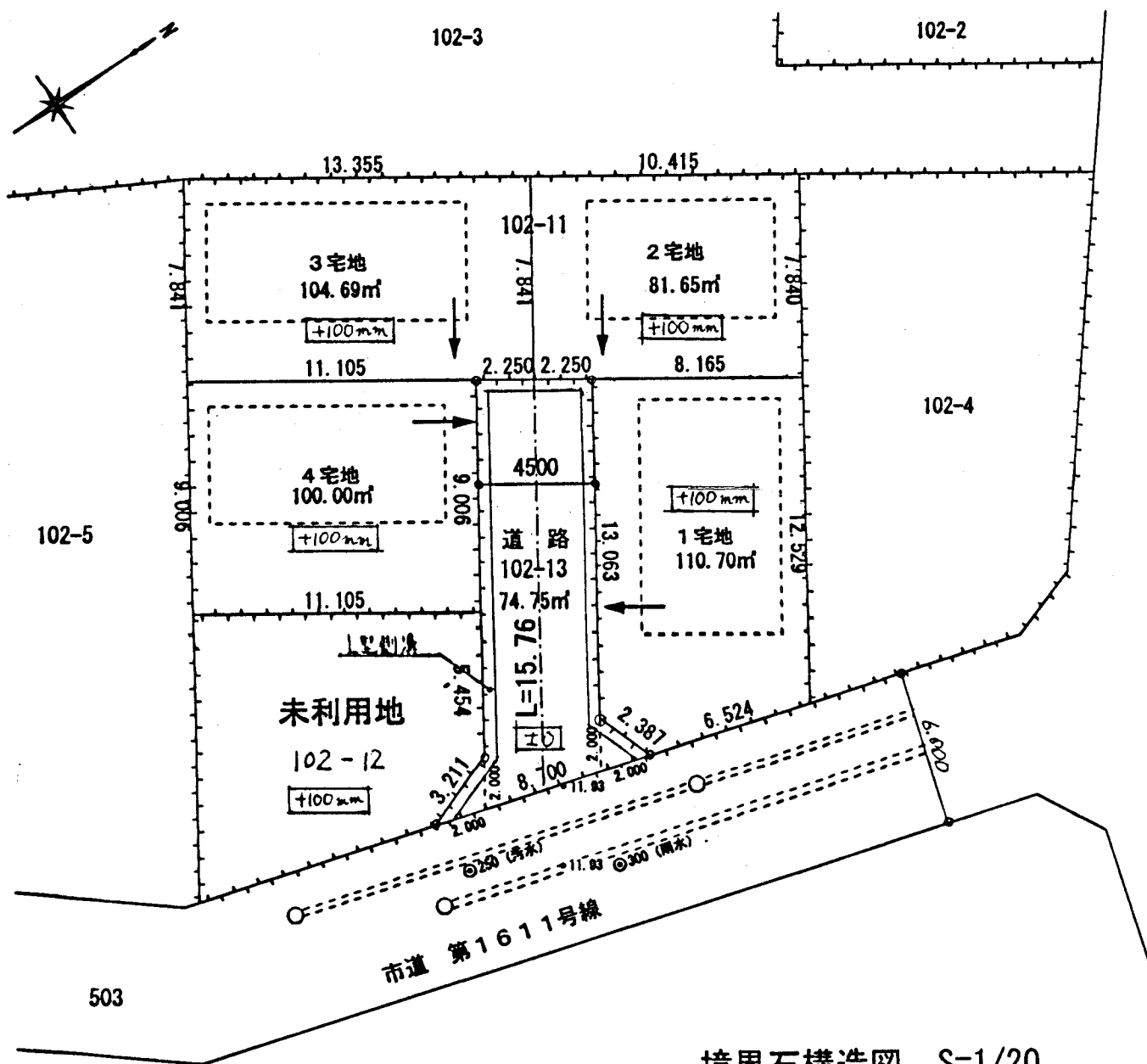
道路位置図 (指定・変更・廃止)

縮尺	付近見取図	1:1300
	地籍図	1:250
	構造図	1:20,50
	公図の写し	1:500

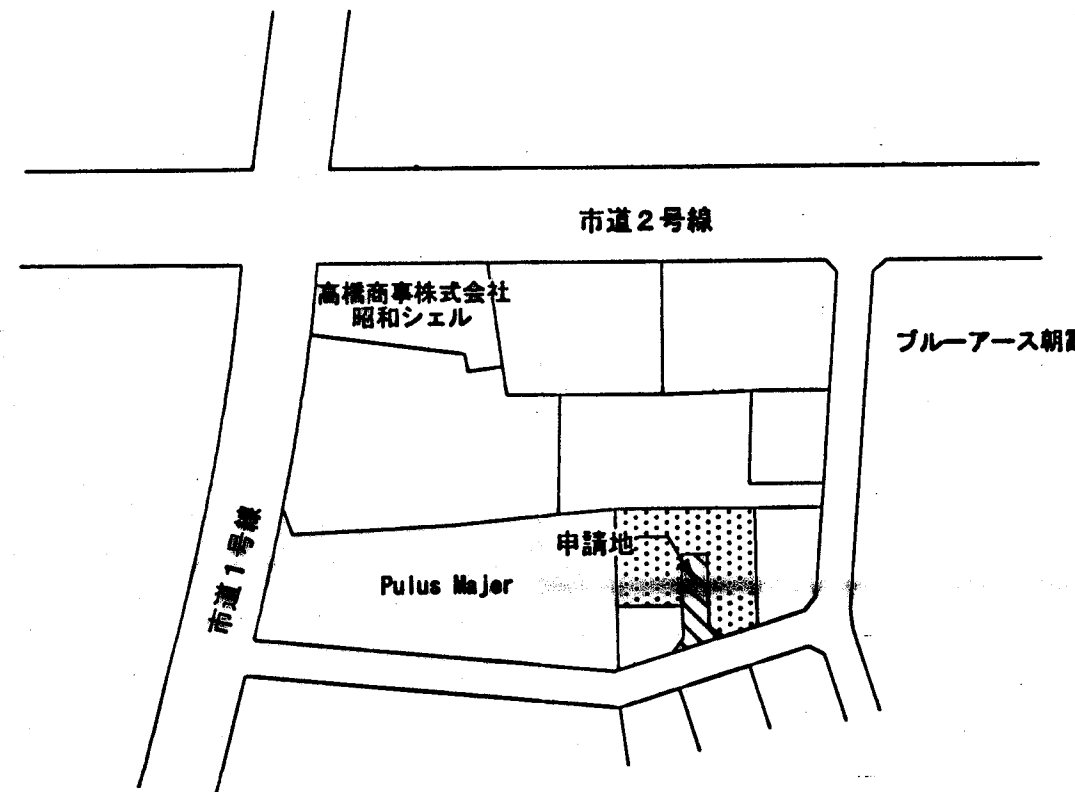
※道路の位置の指定・変更・廃止台帳			
告示年月日	12年10月11日	指定年月日	12年16月 日
告示番号	第 210 号	番号	第 5 号

- 申請に係る土地の地名地番 朝霞市本町一丁目 102-13
- 申請に係る道路の幅員、延長及び面積
幅員 4.5メートル・延長 15.76メートル・面積 74.75平方メートル
- 利用宅地総面積 397.04平方メートル (道路を含む)
471.79

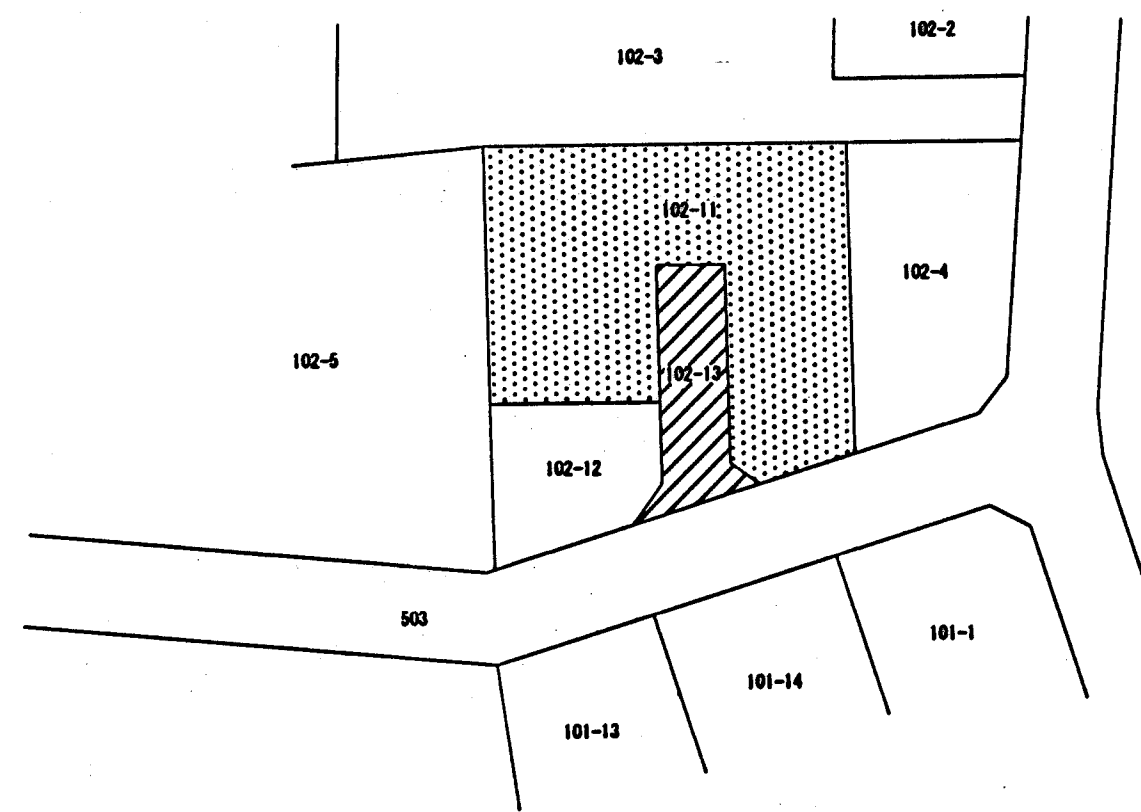
地籍図 S=1:250



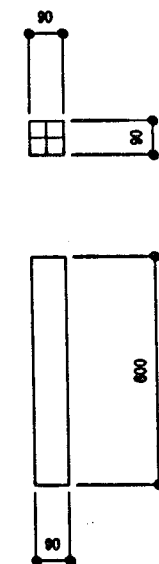
付近見取図 S=1:1300



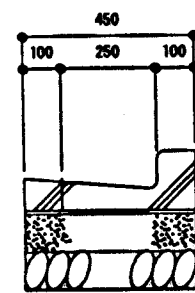
公図写 S=1:500



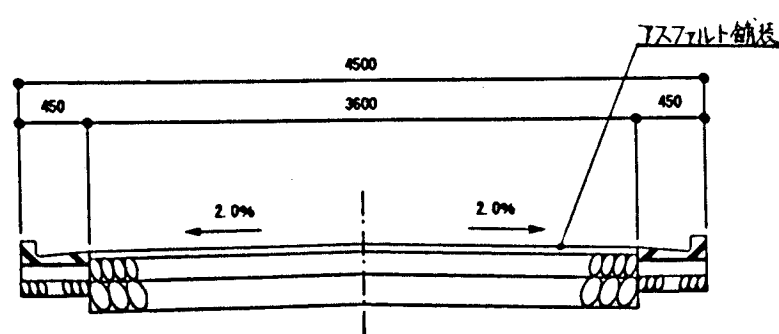
境界石構造図 S=1/20



L型側溝 S=1/20



道路標準断面図 S=1/50



方	位	郡	界
道路位置の標識	→	都市計画路線	———
へ (構造を記入のこと。)	———	既存道路	———
主要出入口	→	申請する道路の位置 (道路幅員等を記入のこと。)	———
井	⊗	指定された道路の位置及び建築線 (指定年月日及び番号を記入のこと。)	———
生	⊕	予定建築物	———
予定建築物 (用途を記入のこと。)	———	予定建築物	———
既存建築物 (用途を記入のこと。)	———	擁壁	———
敷地境界	———	高圧線	———
地番界	———	がけ	———
市町村界	———	水路及び土掘敷	———

- (注 意)
- 承諾書の「権利別」欄には、申請に係る土地(間接土地を含む。)の所有者、使用権者及び建築物又は工作物の所有者若しくはその他の権利者名をそれぞれ記入すること。
 - 図面に、地番、権利別及び氏名をそれぞれ記入すること。
 - 申請の道路の幅員、延長及び面積の単位は、メートル(少数点以下2位まで)とすること。
 - 付近見取図、地籍図、道路構造図、自動車転回広場の構造図、公図の写し及び土地に高低さがある場合はその断面図を記入すること。
 - 道路及び自動車転回広場の構造図には、側溝等及び路面の構造を記入すること。
 - 付近見取図と地籍図の方位は、一致させること。
 - 隣接境界又は測量の基点から申請道路までの距離を記入すること。
 - ※欄には、記入しないこと。