

# 道路位置図 (指定)

指定年月日 昭和32年9月26日 番号 第101号

1. 申請に係わる土地の地名地番

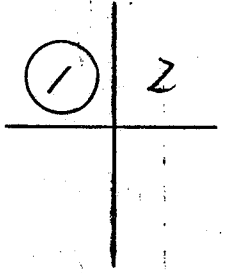

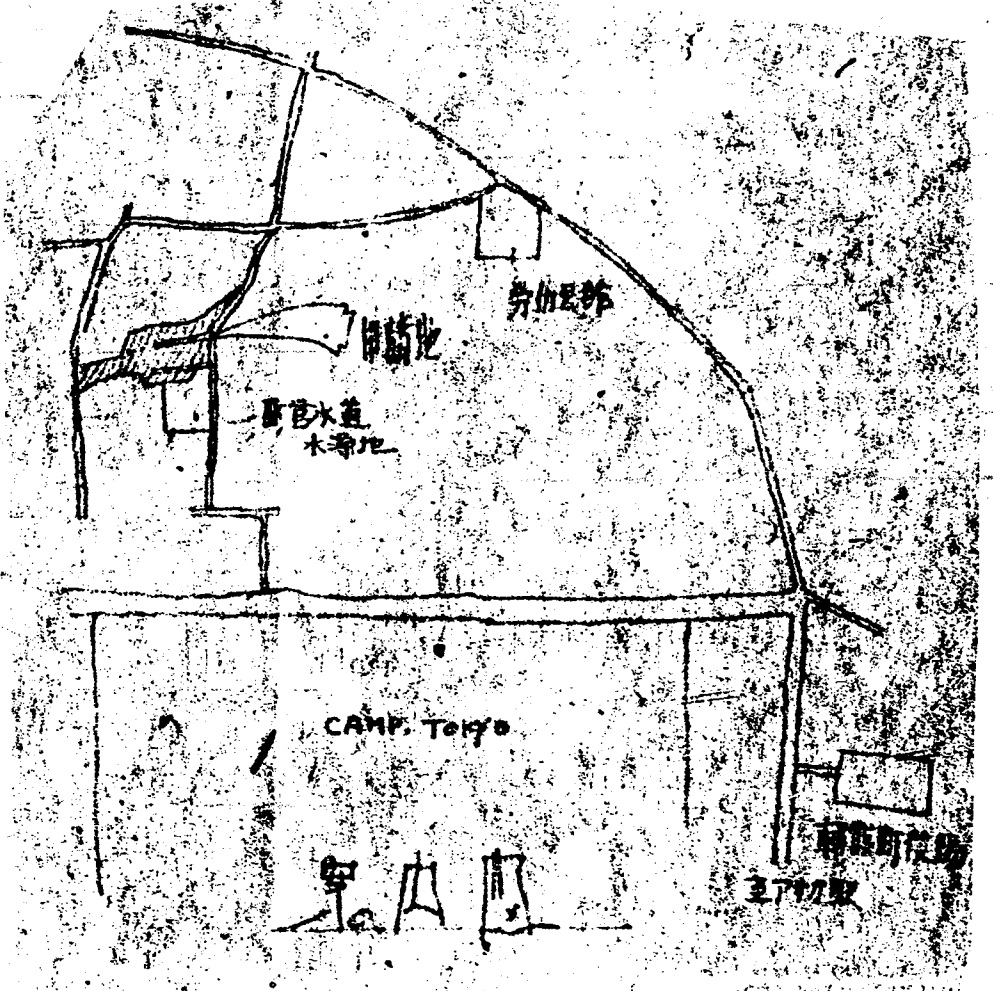
埼玉県北足立郡朝霞町大字膝折43301

2. 申請に係わる道路の幅員、延長及び面積

幅員: 4.00メートル 延長: 162.6メートル 面積: 平方メートル

3. 利用宅地総面積 平方メートル

縮 尺	付近見取図	
	地籍図	1/300
	構造図	1/
	公園の写し	1/



地籍図  
Scale 1/300

# 道路位置図 (指定)

指定年月日	昭和32年 9月 26日	番号	第 101 号
1. 申請に係わる土地の地名地番			
埼玉県北足立郡朝霞町大字膝折433の1			
2. 申請に係わる道路の幅員、延長及び面積			
幅員	4.00メートル	延長	162.6メートル
面積	平方メートル		
3. 利用宅地総面積		平方メートル	

縮 尺	付近見取図	
	地籍図	1/300
	構造図	1/
	公図の写し	1/

