

道路位置図 (指定)

指定年月日 昭和35年6月3日 番号 第136号

1. 申請に係わる土地の地名地番

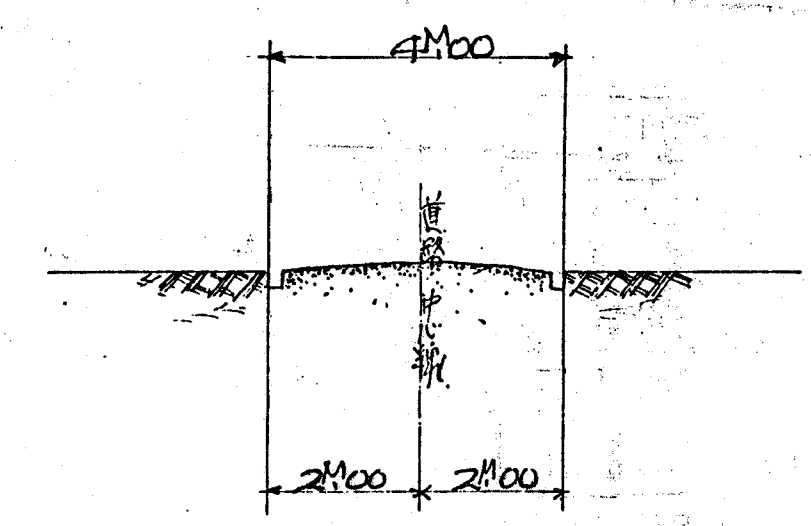
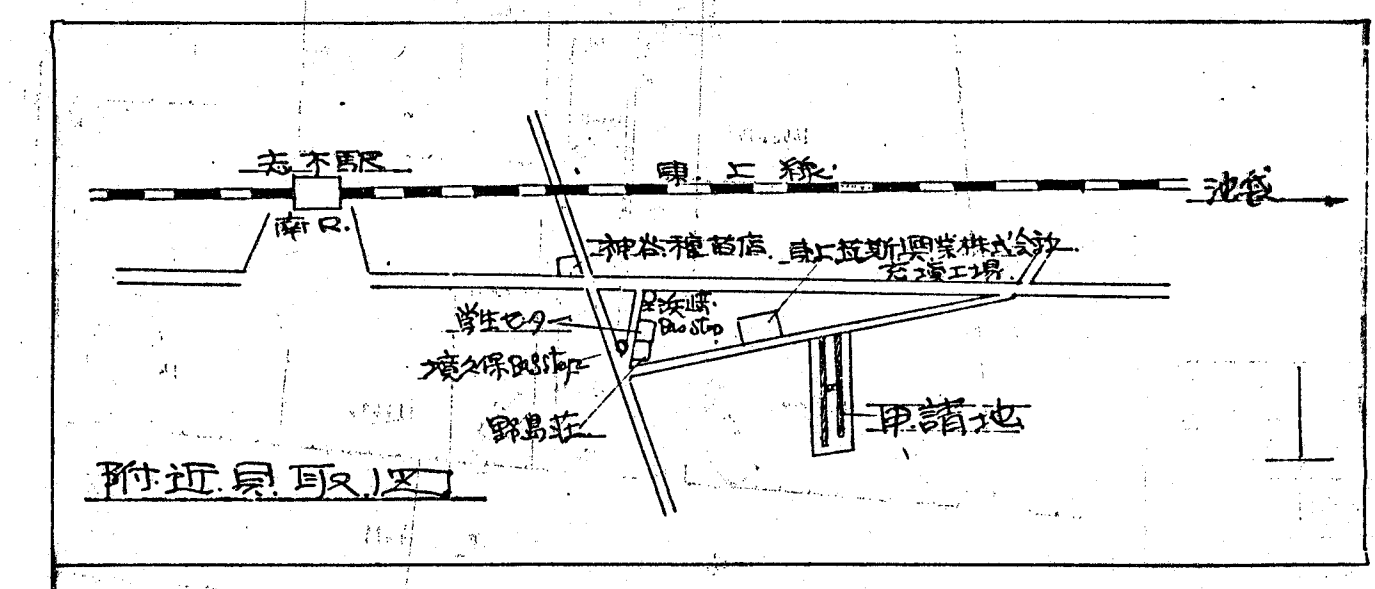
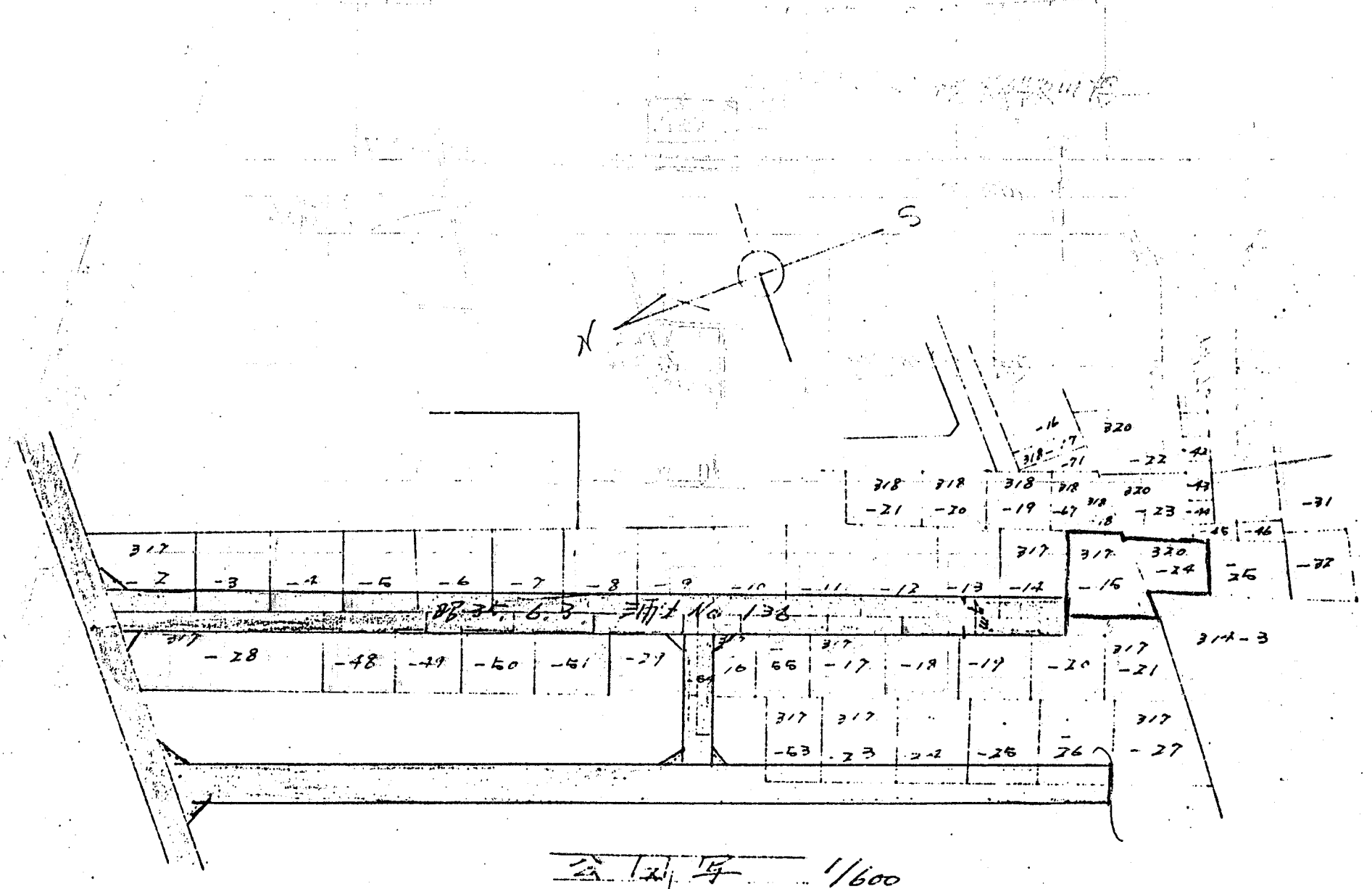
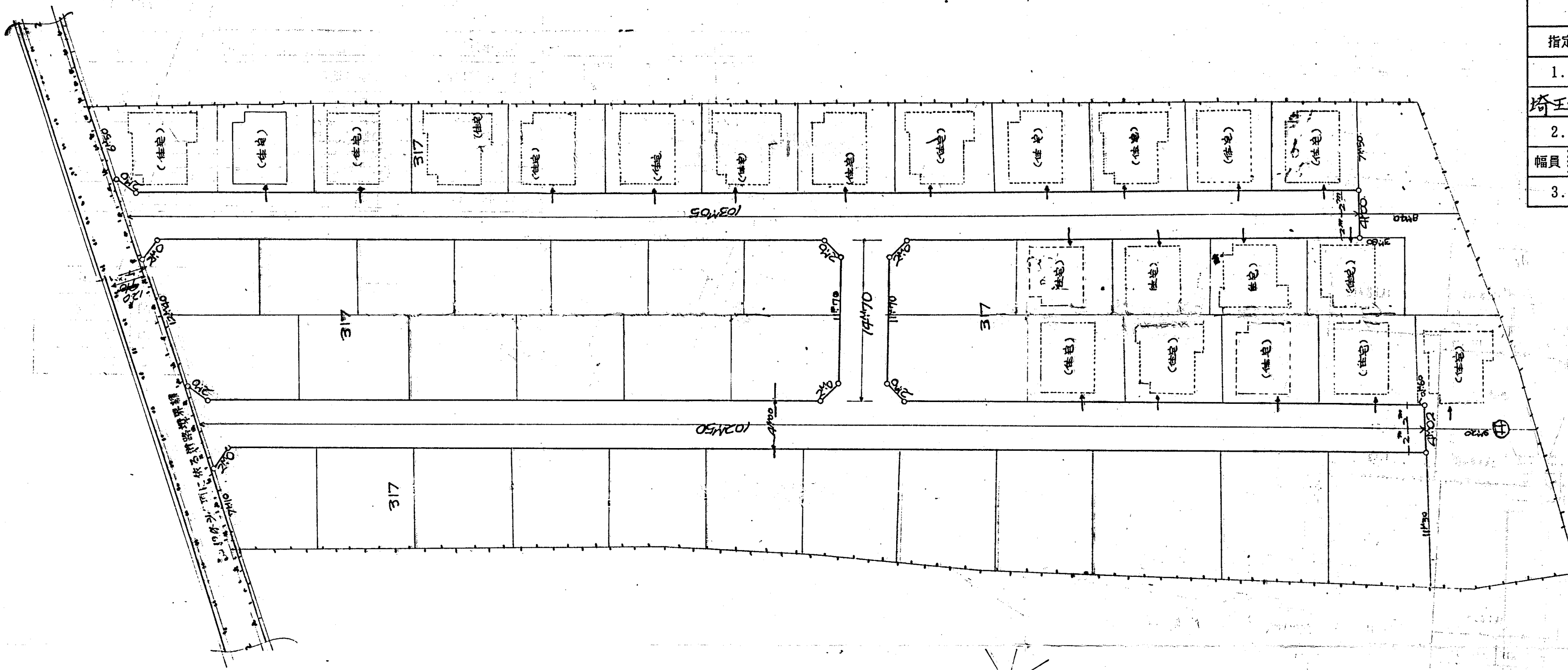
埼玉県北足立郡朝霞町大字溝沼字六道317

2. 申請に係わる道路の幅員、延長及び面積

幅員 4.00メートル 延長 220.25メートル 面積 平方メートル

3. 利用宅地総面積 平方メートル

縮尺	付近見取図	
	地籍図	1/300
	構造図	1/100
	公図の写し	1/600



道路断面図